

Б.А. РЫБАКОВ

---

ГЕРОДОТОВА  
СКИФИЯ

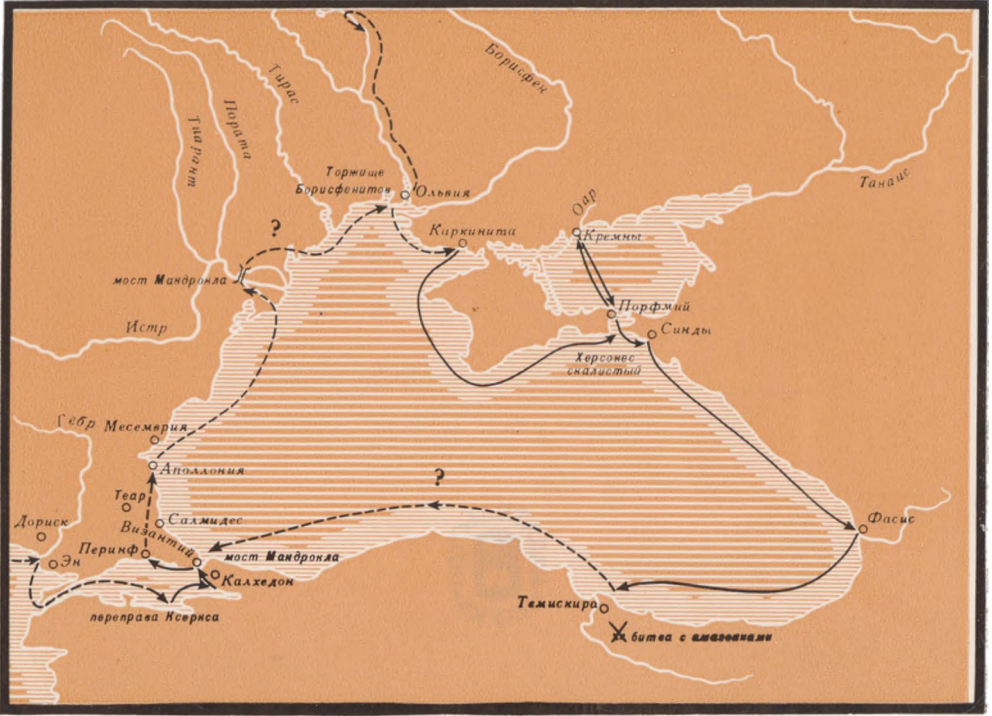


АКАДЕМИЯ НАУК СССР

Ордена Трудового Красного Знамени

ИНСТИТУТ АРХЕОЛОГИИ





Б.А.РЫБАКОВ

ГЕРОДОТОВА  
СКИФИЯ

ИСТОРИКО-  
ГЕОГРАФИЧЕСКИЙ  
АНАЛИЗ



ИЗДАТЕЛЬСТВО «НАУКА»  
МОСКВА

1979

В книге анализируются данные греческого географа и историка Геродота (V в. до н. э.) о племенах, живших в Восточной Европе в I тысячелетии до н. э. На основе новейших археологических данных известный советский ученый академик Б. А. Рыбаков подтверждает достоверность сообщений Геродота или их пересматривает, устанавливает маршрут путешествия греческого географа, раскрывает содержание легенд, записанных Геродотом, восстанавливает маршрут похода Дария Гистаспа в Скифию. На основе новейших археологических открытий составлена этногеографическая карта Скифии.

Ответственный редактор  
Д. Б. ШЕЛОВ

Геродот Галикарнасец родился незадолго до Персидских войн и прожил до Пелопоннесской войны.

Содержание его книги обширно и блестяще. Его цель состояла не в том, чтобы написать историю какого-нибудь одного города или племени — он хочет в одном сочинении описать многочисленные и разнообразные события из жизни Европы и Азии.

Дионисий Галикарнассский

## ВВЕДЕНИЕ

**П**осле полувековых разрушительных греко-персидских войн, во время которых многотысячные армии азиатской деспотии многократно вторгались в богатые греческие земли, в Афинах, в главном городе победителей, отстаивших свободу Эллады, ощущался большой национальный подъем. Демократические реформы стратега Перикла, трагедии Эсхила, Еврипида, Софокла, скульптуры Фидия, смелая философия Анаксагора, архитектурные замыслы Иктина и Гипподама — все это проявления того расцвета, который знаменовал собой преодоление тревог и опасностей изнурительной повсеместной войны. Сразу же после заключения мира с персами создаются два бессмертных произведения: Парфенон и «История» Геродота. Оба они символичны: постройка Парфенона, начатая в 447 г., должна была загладить следы разрушения афинского акрополя персами в 480 г., а «История» Геродота — рассказать о борьбе с персами.

Геродот прибыл в Афины в том же 447 г. (совершив уже большую часть изыскательских путешествий) и приступил к своим знаменитым публичным чтениям по истории только что прекращенных греко-персидских войн. Пока строился Парфенон, Геродот литературно оформлял свой монументальный труд, разделенный потом на девять книг по числу муз. Афиняне, согласно молве, отметили труд историка небывало щедрой наградой, дав ему в дар 10 талантов серебра.

Историк того времени не располагал, подобно современным нам историкам, архивами, не искал письменных документов, не изучал хроники событий; ему самому приходилось эти документы впервые

создавать, впервые заносить на папирус и пергамен услышанные им рассказы о событиях. Для того, чтобы добросовестно осветить события, происходившие во всех концах греческого, персидского и египетского мира, историку можно было объездить эти пространства, найти очевидцев расспросить их и записать их рассказы; это и называлось — историей.

Около десятка лет (примерно 455—445 гг.) Геродот посвятил тяжкому труду путешественника. Он объездил Эгейское море, побывал во многих городах континентальной Греции, был в Персии, Египте, Италии, Македонии, Скифии. Пределы его путешествий очерчиваются на карте Старого Света гигантским четырехугольником: Элефантина на Ниле — Фурии в Южной Италии (2300 км); Фурии — Синдика у Керченского пролива (2000 км); Синдика — Вавилон (1600 км); Вавилон — Элефантина (1500 км).

В записи Геродота вошли исторические сведения, легенды, эпические сказания, этнографические наблюдения, живые личные впечатления путешественника, сопоставляющего виденное в разных землях. Этот огромный фонд, собранный две с половиной тысячи лет тому назад, представляет непреходящую ценность. Напрасно Фукидид упрекал Геродота (не называя, впрочем, его по имени), говоря: «Я не считал своей задачей записывать то, что узнавал от первого встречного...» Геродот же следовал другому принципу: «Я обязан сообщать все, что мне говорят, но верить всему не обязан» и весьма добросовестно расставлял в своем труде коэффициенты достоверности, то явно сомневаясь в рассказанном ему, то слегка настораживая читателя, то удостоверяя правдивость записанного им.

Для истории нашей родины наибольший интерес представляет четвертая книга труда Геродота («Мельпомена»), посвященная походу персидского царя Дария I Гистаспа в Скифию. Здесь описаны реки и природа Скифии, обычаи скифов, соседние с ними племена и сообщены интереснейшие сведения о походе Дария, существенно отличающиеся от позднейшей версии Ктесия.

Вероятно, для установления истины в противоречивых воспоминаниях об этом походе и было предпринято Геродотом одно из его последних путешествий — поездка к северным берегам Черного моря.

Покорив Вавилон и ощутив себя владыкой Азии, царь Дарий двинул в 512 г. семисоттысячное войско из Суз к берегам Черного моря; через три месяца царь должен был достигнуть Босфора. Переправив-

шись из Азии в Европу, персы вторглись во Фракию, проделали путь до Дуная (около 600 км) и, перейдя Дунай, начали свой неудачный скифский поход (примерно такого же протяжения), закончившийся где-то на северном берегу Азовского моря.

Если Геродот хотел узнать правду о скифском походе Дария, являвшемся интродукцией к греко-персидским войнам, и познакомить своих читателей со злоключениями царя, побеждавшего греков, то он должен был пойти по следам Дария и выяснить все подробности поражения персов. Поступил ли так «отец истории», мы увидим в дальнейшем. Геродот предпринял путешествие спустя 60—70 лет после скифского похода Дария. Ему могли встретиться престарелые очевидцы событий, многое могли рассказать сыновья очевидцев, но следует учитывать, что к этому времени успели уже создаться легенды, оформиться эпические циклы о победе скифских царей над Дарием, а это все вносило в его записи фольклорный элемент, который потомки могли поставить ему в вину.



Современники восторженно встретили труд Геродота, путешественника и изыскателя, историка и в некоторой мере политика. Софокл написал оду в честь Геродота; «Следы его влияния,— отмечает С. Я. Лурье,— сохранились в пьесах Софокла, Еврипида, Аристофана»<sup>1</sup>. В 445 г. «Геродот был почтен Советом афинян за то, что прочел им свои книги»<sup>2</sup>. Геродот был близок к Периклу, Протагору. Он был одним из организаторов колонии в Фуриях в Южной Италии (443 г.), где, возможно, и оформилась окончательно его «История».

Однако обилие разнородного материала, собранного во время далеких разъездов, свободное, легкое изложение, использование преданий и легенд — все это давало пищу для критики и сомнений. Фукидид был первым, бросившим упрек в отсутствии должной строгости. Проявил скепсис и Аристотель. Плутарх, написавший трактат «О злокозненности Геродота», обвинял его (через пятьсот лет после его смерти) в искажении истины, но все это относилось к тем распрям между различными греческими городами во время нашествия персов, в которых Геродот твердо стоял на стороне Афин, а Плутарх был

---

<sup>1</sup> Лурье С. Я. *Геродот*. Л., 1947, с. 19.

<sup>2</sup> Там же.



беотийцем. Скифской четвертой книги Геродота Плутарх не коснулся вовсе.

В XIX—XX вв., когда непонимание источника нередко прикрывалось высокомерным гиперкритицизмом, на Геродота нередко обрушивались, обвиняя его не столько в политической тенденциозности, сколько в путанице, недобросовестности, излишнем доверии к своим информаторам и даже в плагиате у неизвестных авторов.

В 1883 г., почти буквально повторяя Плутарха, против Геродота выступил английский ориенталист А. Сейс<sup>3</sup>, но получил весьма решительный отпор от крупного знатока и переводчика Геродота киевского профессора Ф. Г. Мищенко<sup>4</sup>. «Географические, топографические, исторические и особенно бытовые известия Геродота о Скифии и скифах, — писал Мищенко, — по справедливости считаются драгоценными и по достоинству должны быть признаны единственными для своего времени»<sup>5</sup>.

Другим примером недоверчивости к данным Геродота может служить отношение исследователей к его рассказу о походе Дария в 512 г. Р. Генниг, суммируя мнения Мюлленгофа (1870 г.), Эберта (1921), Мейера (1923), приходит к выводу, что «сообщение о персидском походе в страну скифов полно явных небылиц. Повествование Геродота как с точки зрения стратегической, так и географической порой совершенно бессмысленно»<sup>6</sup>. К достоверности рассказа о походе 512 г. я вернусь в специальном разделе.

Изучение скифов и их соседей, описанных Геродотом, в настоящее время продвинулось настолько далеко, так много новых археологических фактов открыто в разных концах геродотовой Скифии, что многие старые мнения и запоздалые рецидивы скепсиса иногда кажутся наивными.

Сводку всех работ и мнений по скифскому вопросу за XIX и пер-

---

<sup>3</sup> Saury A. H. *The ancient Empires of the East*. London, 1883.

<sup>4</sup> Мищенко Ф. Г. Был ли Геродот в пределах Южной России? — *Киевская Старина*, 1886, т. XV, май, с. 349—355.

<sup>5</sup> Там же, с. 352. Более детально и глубоко Ф. Г. Мищенко касается источниковедческих вопросов в статьях: «К вопросу об источниках и о добросовестности Геродота» (*Журнал Министерства народного просвещения*, 1888, июль, с. 165—175), направленной против Гуго Пановского, писавшего в духе Плутарха; «Не в меру строгий суд над Геродотом», помещенной во втором томе перевода «Истории» Геродота (М., 1888).

<sup>6</sup> Hennig R. *Terrae incognitae*. Leiden, 1944. (Рус. пер.: «Неведомые земли». М., 1961, с. 145—147). Редактор перевода молчаливо присоединился к взгляду Геннинга, обусловленному лишь слабой источниковедческой разработкой данного вопроса.

вую половину XX в. сделал в своей книге С. А. Семенов-Зусер<sup>7</sup>. Западную науку познакомили со скифами М. И. Ростовцев и Эллис Миннс<sup>8</sup>.

Накопление новых материалов не означает того, что все спорные вопросы геродотоведения разрешаются сами собой. Наоборот, обилие новых данных ставит ряд новых, не возникавших ранее загадок, требует пересмотра старых мнений.

Состояние проблем скифоведения на 1952 год осветила Н. Н. Погребова<sup>9</sup>. Наиболее свежая и полная советская и зарубежная библиография по разным вопросам скифоведения на рубеже третьей и четвертой четвертей XX в. приведена в работе А. М. Хазанова<sup>10</sup>. Эта книга написана А. М. Хазановым без пересмотра историко-географических данных Геродота, и автор ее довольствуется теми усредненными представлениями, которые существуют в науке наших дней. А в этих представлениях, как будет показано ниже, содержится много разноречий (а следовательно, и ошибок), проистекающих то от недоверия к Геродоту, то от непонимания его, то от желания использовать авторитет «отца истории» для подкрепления гипотез, возникших за пределами круга геродотовских сведений. Не подлежит сомнению, что понять скифское общество, его историю, его этнический склад, хозяйственную и социальную структуру, взаимодействие племен между собой и многие другие важные вопросы возможно лишь после того, как станет достаточно ясной география Скифии, над изложением которой для своих современников так потрудился Геродот.

Мне представляется целесообразным заново пересмотреть всю географическую часть четвертой книги Геродота, так как к настоящему времени не только накоплен массовый археологический материал, допускающий широкое картографирование, но он надлежащим образом систематизирован и изучен трудами многих советских ученых, из числа которых следует назвать Б. Н. Гракова, А. И. Тереножкина, В. А. Ильинскую, О. Н. Мельниковскую и А. И. Мелюкову<sup>11</sup>.

---

<sup>7</sup> Семенов-Зусер С. А. Скифская проблема в отечественной науке. Харьков, 1947.

<sup>8</sup> Minns Ellis. *Scythians and Greeks*. Cambridge, 1913; Rostovtzeff M. *Iranians and Greeks in South Russia*. Oxford, 1922.

<sup>9</sup> Погребова Н. Н. Состояние проблем скифо-сарматской археологии к 1952 г.— В кн.: *Вопросы скифо-сарматской археологии*. М., 1954.

<sup>10</sup> Хазанов А. М. Социальная история скифов. М., 1975. Библиографию см. на с. 285—313.

<sup>11</sup> См.: Тереножкин О. И., Ильинская В. А. Скифський період.— В кн.: *Археологія УРСР*, т. II. Київ, 1971, с. 8—184; Ильинская В. А. Скифы днепровского лесостепного Ле-

Предпринимать в настоящее время какой-либо пересмотр общей картины Скифии по Геродоту без учета археологического материала невозможно. Последняя, известная мне, подобная попытка обойтись без археологического материала была сделана чехословацким ученым Яном Збожилем в 1955 г. и издана посмертно<sup>12</sup>. Автор, судя по его итоговой карте, сделал шаг назад по сравнению со своими предшественниками.

В геродотовой «Мельпомене» содержится свыше десятка темных, неясных мест, мешающих правильному восприятию записей историка. В задачу этой книги входит сопоставление геродотовских сведений с археологической картой и усиленный анализ геродотовских рассказов с географической и этнической стороны. Анализ производился под девизом: «Прежде чем упрекнуть Геродота, постарайся понять его».



Попытки перенесения сообщений Геродота о Скифии на современную географическую карту делались начиная с эпохи Ренессанса. Одной из первых является карта Абрагама Ортелия «Pontus Euxinus», изданная в 1590 г., где объединены данные Геродота, Клавдия Птолемея, Плиния, Страбона и даже авторов VI в. н. э. Для своего времени эта карта-реконструкция сделана вполне грамотно.

За четыре столетия накопились многие десятки карт, на которых исследователи стремились воспроизвести географические и этнографические представления Геродота. К сожалению, далеко не всегда сведения Геродота рассматривались в целостной, взаимосвязанной системе. В тех случаях, когда автор придерживался системы и рассматривал все племена в совокупности, результат получался интересный и устойчивый. В качестве примера могу привести карту из известного атласа И. Потоцкого, изданного еще в 1823 г.<sup>13</sup> Ко многим отождествлениям

---

вобережья. Киев, 1968; Мельниковская О. Н. Племена Южной Белоруссии в раннем железном веке М., 1967; Граков Б. Н. и Милюкова А. И. Об этнических и культурных различиях в степных и лесостепных областях Европейской части СССР в скифское время.— В кн.: Вопросы скифо-сарматской археологии. М., 1954, с. 39—93.

<sup>12</sup> Zbožil Jan. Herodotova Skythie a sousedé.— *Slovenská Archeologia (Bratislava)*, 1959, VII—2, s. 363—421.

<sup>13</sup> Потоцкий Иван. Археологический атлас Европейской России. СПб., 1823. Карта первая «География Иродота за 440 лет до Р. Х.». Слово «археологический» употреблено здесь как синоним древности. Археология в нашем смысле здесь не отражена и не могла еще быть отраженной.

этой карты, отброшенным в свое время наукой, нам теперь, после полутораста лет, придется вернуться; составитель ее был еще свободен от сковывающего воздействия традиций и размышлял без предвзятых идей<sup>14</sup>.

К тяжелым последствиям приводили разыскания, посвященные какому-либо отдельному вопросу, искусственно изолированному от общего взгляда на географическую концепцию Геродота. Примером может служить определение местоположения племени будинов. В геродотовском тексте есть некоторые противоречия и неясности (IV, §§ 21, 22, 105, 108, 109, 123) \*, отчасти оправдывающие разноречия комментаторов. Однако вместо разъяснения темных мест, тщательного анализа текста, рассмотрения ошибок Геродота и причин его ошибок исследователи нередко брали какой-то один признак или одно из пониманий геродотовского признака и позволяли своей фантазии размещать злощастных будинов в самых различных местах Центральной и Восточной Европы.

Будинов размещали то в Среднем Приднепровье, как на левом, так и на правом берегу Днепра, то отодвигали их в Белоруссию и к берегам Балтийского моря, то помещали в Пруссии или около озера Ильмень<sup>15</sup>. Иногда будинов отодвигали на восток к Курску или к Воронежу, а иногда еще дальше — к Саратову. Ф. Браун, говоря о будинах, утверждал, что их потомки переселились ни много ни мало как «в Архангельскую тундру»<sup>16</sup>. Один и тот же автор то относил будинов к отдаленнейшим племенам, жившим в таежной зоне «к северу от р. Камы и до р. Вятки»<sup>17</sup>, то помещал их в самых низовьях Волги в прикаспийской солончаковой пустыне<sup>18</sup>. Нисколько не смущаясь тем,

---

<sup>14</sup> Надеждин Н. Геродотова Скифия. Объяснения через сличение с местностями.— В кн.: *Зап. Одесск. о-ва истории и древностей*, т. 1. Одесса, 1844; Брун Ф. Опыт согласования противоположных мнений о Геродотовой Скифии.— В кн.: *Черноморье*, ч. II. Одесса, 1880; Мищенко Ф. Г. Геродот. 2-е изд., т. 1. М., 1888. Карта Скифии на с. 302—304 близка к карте Потоцкого. Здесь еще не появилось стремление размещать скифов-земледельцев в устье Днепра.

\* Далее ссылки на кн. IV «Истории» Геродота даются в тексте только с указанием на параграфы.

<sup>15</sup> Семенович В. Н. Гелоны и мордва.— В кн.: *Зап. Моск. археологич. ин-та*, 1913, т. XXVII, с. 32, 34, 44, 147.

<sup>16</sup> Браун Ф. *Разыскания в области готто-славянских отношений*, 1. Готы и их соседи до V века. СПб., 1899, с. 87.

<sup>17</sup> *Вестник древней истории* (далее — ВДИ), 1947, № 2, с. 263. Об авторе комментария см.: ВДИ, 1947, № 1, с. 262.

<sup>18</sup> Ельницкий Л. А. *Знания древних о северных странах*. М., 1961, с. 75 (карта). «Черты их (будинов) культуры и обычаев,— пишет Л. А. Ельницкий,— которые при-

что Геродот дважды говорил о лесном характере земли будинов, исследователи, проявляя полное неуважение к Геродоту, размещали будинов в Калмыцкой степи у берегов Каспия, но уже на запад от дельты Волги, а не на восток, как Ельницкий<sup>19</sup>. Западный предел размещения будинов указывали то в районе Житомира, то значительно дальше — в Галиции, т. е. в Прикарпатье.

Карта, которая отражает различные мнения о местоположении будинов, производит удручающее впечатление; она свидетельствует о том, что авторы, заставляющие обитать будинов в тундре, Пруссии, прикаспийской пустыне, руководствуются не системой взглядов Геродота, а какими-то случайными признаками, вырванными из контекста и сильно обработанными бесконтрольным воображением.

\*

Четыре столетия историки переносили сведения Геродота на карты своего времени, основываясь только на его тексте и собственном понимании этого текста.

С появлением массового археологического материала, давшего карту курганов и поселений, бытовой инвентарь, оружие и великолепные изображения скифов, изготовленные греческими торевтами, карта, раскрывающая сумму знаний Геродота, могла быть построена только с опорой на археологию.

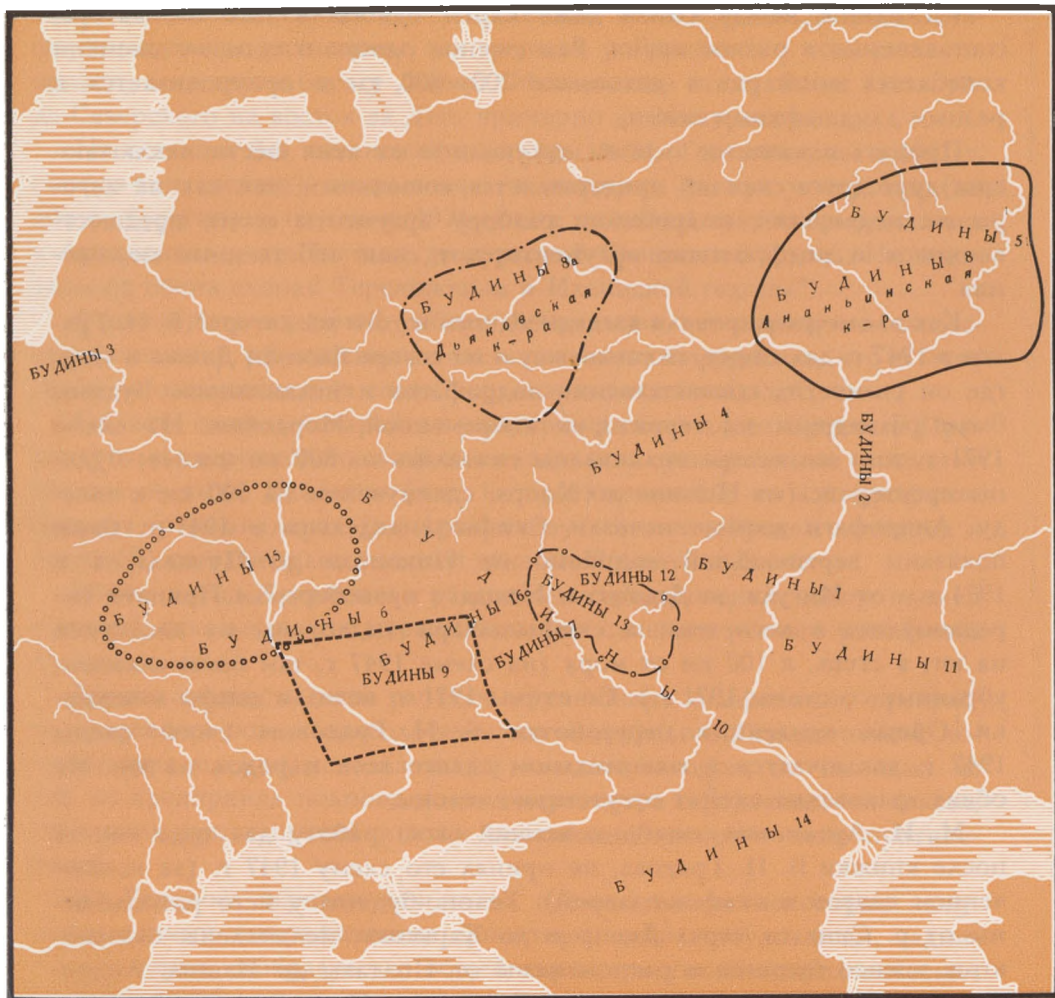
Каждый археолог-скифолог, разрабатывающий скифскую проблему в целом, создавал карту размещения геродотовых племен. Однако оказалось, что карты крупнейших скифоведов не только не обнаруживают единства, но и значительно отличаются друг от друга. Примером существенных расхождений, приводящих к взаимопогашению гипотез разных авторов, может служить сопоставление шести карт Скифии по Геродоту: М. И. Артамонова (1949), А. П. Смирнова (1966), Б. Н. Гракова (1947 и 1971), А. И. Тереножкина (1961), А. И. Тереножкина и В. А. Ильинской (1971)<sup>20</sup>.

---

*водит Геродот, — греческий язык и городской образ жизни — свидетельствуют о том, что речь идет о племени, находящемся в сфере влияния эллинской цивилизации» (там же, с. 72). Какую «эллинскую цивилизацию» нашел Ельницкий в бесплодных песках бывших земель Букеевской киргизской орды, неизвестно!*

<sup>19</sup> Ганіна О. Д. *Античні бронзи з Пищаного. Київ, 1970.*

<sup>20</sup> Граков Б. Н. *Скифы. Київ, 1947, с. 8; Он же. Скифы. М., 1971, с. 14; Артамонов М. И. Этногеография скифов. — В кн.: Уч. зап. Ленингр. гос. ун-та, 1949, т. 85;*



**Размещение будинов различными исследователями**

Расходятся между собой даже карты одного и того же автора, составленные в разное время. Размещение одного и того же племени колеблется иной раз в диапазоне 200—800 км и приурочивается к разным ландшафтным зонам.

Принять в качестве основы какую-либо из этих шести исключаящих друг друга схем не представляется возможным, так как их авторы не подвергают подробному разбору аргументы своих предшественников и недостаточно аргументируют свои собственные положения.

Как эволюционировали взгляды одного и того же автора? Б. Н. Граков в 1947 г. дал схему, охватывавшую на севере бассейн Десны и Оку, где он разместил соответственно андрофагов и меланхленов. Будины были размещены на территории современной Мордовии. На схеме 1971 г. того же автора меланхлены оказались на 800 км южнее; будины простерлись от Нежина до Хёпра, сдвинувшись на 500 км к западу. Андрофаги вообще исчезли. Скифы-земледельцы в 1947 г. были показаны вертикальной надписью от Никополя до Путивля, а в 1971 г. — от Ингула до Донбасса. Невры с правобережья Припяти передвинулись в лесостепь, а скифы-пахари выдворены из лесостепи на юг, в степь, в 100 км от моря (на схеме 1947 г. там были алазоны, убранные со схемы 1971 г.). Со схемы 1971 г. исчезли скифы-кочевники. Общая тенденция переработки Б. Н. Граковым своей схемы 1947 г. заключается в значительном сдвиге всех народов на юг. На обеих граковских схемах отсутствуют гелоны.

М. И. Артамонов, опубликовавший свою работу два года спустя после книжки Б. Н. Гракова, не принял его схему 1947 г. (за исключением невра и скифов-пахарей). Гелоно-будины у него расположены от р. Синюхи через Днепр и до Харькова; меланхлены оказываются южнее будинов и расположены от Полтавы до Изюма. Андрофаги тоже оказались южнее гелоно-будинов на Правобережье Днепра в районе Тясмина. Скифам-земледельцам Артамонов отвел правый берег Днепра от устья до порогов. Схема Артамонова тоже, как и вторая схема Гракова, сдвигает геродотовские племена к югу.

Схема А. П. Смирнова не указывает гелонов и андрофагов и ос-

*Смирнов А. П. Скифы. М., 1966, с. 50; Тереножкин А. И. Предскифский период на днепровском Правобережье. Киев, 1961; Тереножкин О. І., Ільїнська В. А. Скифський період.— В кн.: Археологія УРСР, т. II. Київ, 1971.*

тавляет необозначенным все лесостепное Левобережье Днепра. Скифы-земледельцы размещены так же, как у Гракова, но только не на правом, а на левом берегу Днепра. Меланхлены показаны от Новгорода-Северского на восток за Дон, примерно до Мичуринска.

Не остались без изменений и взгляды А. И. Тереножкина: в 1961 г. скифов-земледельцев он размещал в излучине Днепра у порогов (по обоим берегам), а на схеме 1971 г. они показаны так, как меланхлены у Артамонова — от Полтавы до верховий Северского Донца. Не показаны на обеих схемах Тереножкина и Ильинской гелоны<sup>21</sup>.

В посмертно изданной работе Артамонова нет карты, но словесное изложение размещения племен позволяет определить, что и этот автор не остановился на своих первоначальных выводах<sup>22</sup>.

Область скифов-пахарей он расширил за счет всего Среднего Приднепровья, а территорию скифов-земледельцев сузил «самыми низовьями Днепра не выше Каховки» (т. е. на протяжении 100 км). Андрофагое, будинов и меланхленов (по Артамонову все они — предки литовцев и латышей) он размещает в лесной зоне по Припяти и Десне.

Новая схема Артамонова раздвигает геродотовский набор племен к северу, отказываясь от первоначального слишком резкого расселения племен на юг.

Трудно подвести итог работам крупнейших скифологов, прекрасного владевших новым археологическим материалом. Геродотовская номенклатура племен использовалась каждым автором, но ни один из них не предпринял полного нового пересмотра геродотовского текста, выявления противоречий в этом тексте и объяснения этих противоречий.

Из Геродота черпали как имена племен, так и некоторые кажущиеся ясными географические ориентиры; довольствуясь этим, надписывали карту, сообразуясь с общей характеристикой археологических материалов. Нетрудно заметить, что многие важные звенья геродотовской этнонимии выпадали из схем: гелоны выпали из схем Гракова, Смирнова и Тереножкина; скифы-кочевники из схемы Гракова 1971 г.;

<sup>21</sup> В своей последней работе В. А. Ильинская внесла еще один штрих в пеструю карту размещения будинов: она предложила отождествлять будинов или с дьяковской культурой или же с ананьинской культурой Приуралья (см.: Ильинская В. А. *Могло ли Бельское городище быть геродотовским Гелоном?* — В кн.: *Скифы и сарматы*. Киев, 1977).

<sup>22</sup> Артамонов М. И. *Киммерийцы и скифы*. Л., 1974, с. 80—83.



андрофагов нет на схемах Смирнова и Гракова 1971 г.; исчезли алазоны со второй схемы Гракова.

На основании шести указанных выше схем размещения геродотовских племен Скифии можно составить сводную карту. Такая усредненная искусственная карта, разумеется, абсолютно не пригодна для определения истинного положения племен. Ее объективное содержание исчерпывается показом тех территорий, в пределах которых четыре разных исследователя указывают местоположение того или иного племени. Образовавшиеся на сводной карте пространства, как правило, охватывают по несколько разнородных археологических культур каждое, что свидетельствует об отсутствии единого принципа у четырех исследователей. С точки зрения приближения к истине эта историографическая карта тоже малоутешительна. Она подчеркивает широкий географический диапазон колебаний в определении племен, показывает неустойчивость мнений. Как видим, ни одну из предложенных шести схем нельзя взять за основу при дальнейших исследованиях, так как подробная новая аргументация отсутствует, взгляды предшественников детальной критике не подвергнуты. При этих условиях разные и противоречивые гипотезы просто погашают друг друга.

Как видим, карту геродотовой Скифии необходимо создавать заново.



Для выхода из существующей путаницы необходимо рассмотреть в комплексе, в единой системе все данные Геродота, не подразделяя их на значительные и незначительные, на достоверные и кажущиеся сомнительными. Многие вопросы придется первоначально анализировать изолированно, изучать их сами по себе, но по мере накопления их необходимо вводить в создаваемую систему и проверять этой системой. В ряде случаев придется применять метод «опережающих доказательств», допущений, предполагая доказанным то, что еще требует обоснования. Точнее будет сказать так: исследователь должен довести анализ всех частных вопросов до конца и затем свести их в систему, но изложение для читателя, во избежание повторений, придется вести, используя время от времени те выводы, которые еще не доказаны (в прочитанном читателем тексте), но будут доказаны в последующем.



Мнения археологов о размещении племен. Сводная карта  
 а — будины; б — невры; в — меланхлены; г — скифы-земледельцы; д — скифы-пахари; е — андрофаги

Для того чтобы подойти к таким важным историческим вопросам, как географическое размещение скифских племен и поход Дария Гистаспа, необходимо предварительно рассмотреть целый ряд частных вопросов, а именно: письменные источники Геродота, общий облик Скифии, расстояния, указанные Геродотом, природную среду и общий археологический фон, реки Скифии, маршрут Геродота, местные устные источники. Известно использование Геродотом трудов Гекатея Милетского (VI — начало V в.), Аристия Проконесского (VI в.) и зна-

комство с какой-то общей географической картой, которое отразилось в §§ 36—42 четвертой книги. Возможно, что Геродот видел и карту (или ее копию) Аристагора Милетского, изображавшую персидскую «царскую дорогу» от Суз до Сард в Малой Азии, протянувшуюся на 13 500 стадий (V, §§ 49—54)<sup>23</sup>. По Аристее, которого Геродот подробно цитирует, им указан путь на восток к исседонам и ари-маспам, находившимся где-то близ Южного Урала. Сложнее определить то, что Геродот почерпнул у Гекатея. Геродот неоднократно упоминает «логографа Гекатея, сына Гегесандра» как политического деятеля, противника ионийского восстания против персов (V, § 36), или же как историка (VI, § 137), но у Геродота нет ни одной ссылки на «Землеописание» Гекатея. Дошедшие до нас отрывки из сочинений Гекатея свидетельствуют о хорошем знании им тех мест, которыми Геродот интересовался меньше: Синдика, Колхида и северо-восточное побережье Понта<sup>24</sup>. Поскольку сам Геродот не был географом-теоретиком, то вполне возможно, что он в свои записи включил уже существовавшее до него обобщенное представление о Скифии как об огромном квадрате 4000 × 4000 стадий. Был ли автором этой схемы Гекатей или кто-либо другой из греческих географов VI—V вв. до н. э., сказать нельзя, но наиболее вероятно, что не Геродот был создателем идеи «скифского тетрагона».

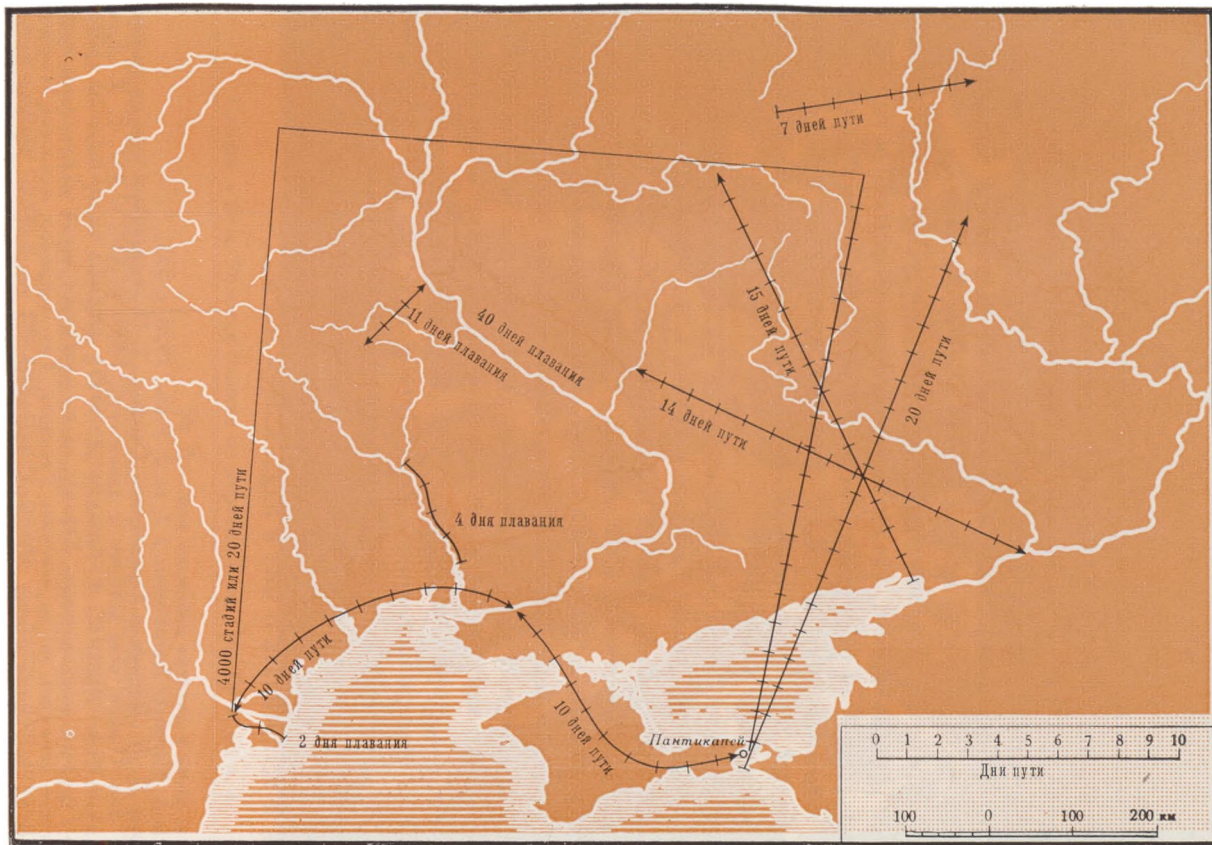
«Скифия представляет собою четырехугольник, две стороны которого доходят до моря, причем линия, идущая в глубь материка, такой же длины, как и та, что тянется вдоль моря. Так, от Истра до Борисфена — 10 дней пути и столько же от Борисфена до Меотиды. С другой стороны от моря внутрь страны до меланхленов, что живут над скифами, — 20 дней пути. Дневной путь я определяю в 200 стадий. Таким образом, Скифия в поперечнике имеет 4000 стадий. Такой же длины и те прямые стороны ее, что идут внутрь материка. Такова величина этой страны» (§ 101).

Кому бы ни принадлежала идея скифского квадрата, Геродот дополнил ее собственными расчетами: «Начиная от Истра я буду

---

<sup>23</sup> Не исключена возможность того, что карта, имевшаяся в распоряжении милетского тирана Аристагора (около 500 г.), могла быть составлена (или скопирована) знатком Персии Гекатеем. Возражая на одном совещании Аристагору, Гекатей «перечислил все подвластные Дарию народности» (V, § 36), а карта, которой воспользовался Аристагор, представляла именно Персию.

<sup>24</sup> Латышев В. В. Известия древних писателей о Скифии и Кавказе.— ВДИ, 1947, № 1, с. 298—301.



Скифский квадрат. Расстояния в днях пути

описывать с целью измерения\* приморскую часть собственно скифской земли» (§ 99). В результате получился драгоценный источник, дающий не только общее представление о Скифии, но и конкретные величины и точное определение такой меры длины, как «день пути».

Существует несколько попыток представить себе скифский квадрат. Раулинсон сторонами квадрата считал: на юге — Черное море, на западе — р. Прут, а на востоке — северо-западный берег Азовского моря<sup>25</sup>. При этом Прут и азовский берег идут на его реконструкции строго по линии север—юг. Отдаленные от моря углы квадрата приходятся на этой схеме на истоки Прута и на устье Дона.

П. Н. Кречетов предложил другую схему, в основу которой положен косо поставленный квадрат: одну (юго-западную) сторону его образуют Дунай и побережье Черного моря до южной оконечности Крыма; юго-восточную сторону образует побережье Крыма, Керченского п-ова и Азовского моря. Северным углом квадрата оказывается озеро в верховьях Днестра<sup>26</sup>.

Схема Раулинсона, если перенести ее на современную карту, разрежет Скифию по линии: верховья Прута — Запорожье — устье Дона. Вся Скифия в глубину займет всего-навсего 200—220 км, что совершенно не соответствует 4000 стадий. Схема Кречетова увеличивает это расстояние лишь на 20—30 км, что также противоречит Геродоту.

При разборе всех данных Геродота очень мало внимания обращалось на указываемые им расстояния в днях пути или в днях плавания. Их привлекали выборочно и произвольно. А между тем применительно только к Скифии и окружающим ее народам Геродот семь раз указывает точное расстояние в днях пути и пять раз в днях плавания. Впредь до завершения исследования мы не всегда можем достоверно определить точки отсчета (например, расстояние от будинов до тиссагетов равно 7 дням пути), но мы должны представлять себе эти расстояния и вспоминать о них в надлежащем месте.

---

\* Здесь и далее в цитатах разрядка моя.— Б. Р.

<sup>25</sup> Niederle L. *Slovanské Starožitnosti*, t. 1, sv. 2. Praha, 1926, s. 235.

<sup>26</sup> Кречетов П. Н. *Письмо о Геродотовой Скифии. 1. О скифском четырехугольнике.*— В кн.: *Зап. Одесск. о-ва истории и древностей*, 1889, т. XV, с. 457. С. Я. Лурье в своей книге (см.: Лурье С. Я. *Геродот. Л., 1947*) поместил карту мира по представлению Геродота (составленную Бэром); схема изобилует таким количеством ошибок, что только искажает, но не поясняет Геродота. Так, например, «царские скифы» помещены на восточном берегу Меотиды, восточнее (!) савроматов, Фракия показана в западной части современной Югославии. Геродот в этой путанице не повинен.



Скифы в бою. Золотая бляшка из кургана Куль-Оба IV в. до н. э.

Некоторые трудности представляет и многообразие античных мер длины: дельфийская стадия, аттическая стадия, олимпийская и т. д. Наиболее вероятным считается применение Геродотом аттической стадии в 177,6 м. День пути в 20 стадий будет равен 35,5 км, что вполне соответствует средней протяженности обычного дня конного пути.

Попытаемся проверить определение Геродотом южной, приморской стороны скифского квадрата. От Дуная до Днепра должно быть 10 дней пути. Если мы проведем линию вдоль берега, но не по самой кромке, а в 30—40 км от моря (чтобы избежать переправ через многочисленные лиманы), то получим 350 км, т. е. полное совпадение с данными Геродота: расстояние от Истра до Борисфена преодолевается в 10 дней по 35 км в день.

Сложнее обстоит дело со второй, восточной половиной прибрежной линии. Если ехать кратчайшей дорогой от устья Днепра до ближайшей точки Азовского моря, то на этот путь понадобится всего лишь 5 дней; он выведет к пустынному, в древности болотистому берегу в районе современного Геническа.

Если же проехать от устья Днепра через Перекоп и далее степной частью Крыма к Керченскому проливу, то ровно через 10 дней пути будет Боспор Киммерийский и пристань Порфмий («Переправа») на самом краю Меотиды, где «река Танаис, впадающая в Меотийское озеро, и киммерийский город Порфмий образуют границу между Европой и Азией» (§ 45).

Именно здесь, на берегу Боспора кончались поселения скифов, кончалась Скифия. Естественно, что Геродот определял не извилистую береговую линию Крыма, а крайний рубеж скифов на берегу Понта у входа в Меотиду и определял его, как и западную половину стороны скифского квадрата, по сухопутной дороге.

Правильно определив (очевидно, хорошо наезженное местными греками) расстояние в обе стороны от устья Борисфена — к Дунаю и к Керченскому проливу, Геродот не заметил того, что весь этот двадцатидневный путь представлял извилистую кривую. Он условно принимал его за прямую, за южную сторону скифского тетрагона.

Протяжение скифского четырехугольника в глубь материка должно быть значительным. 4000 стадий это — 710 км. Конечно, пути, особенно в северных лесистых местах, не могли быть прямолинейны, но ориентировочно северная граница Скифии в представлении Геродота проходила примерно по 53° северной широты, т. е. вдоль Припяти, через Чернигов на Курск и далее на Воронеж. У нас нет никакой уверенности, что скифский тетрагон был геометрически правильным квадратом. Включение Серета, Прута и истоков Днестра в Скифию на западе и низовий Дона на востоке уже превращает квадрат в опрокинутую трапецию, у которой южная приморская сторона по пря-



Голова Афины на ситале V в. до н. э. Из находок на затонувшем челне. Р. Супой (левый приток Днепра) у с. Песчаное



мой содержит 540 км, а северная должна иметь около 1000 км. Учитывая то, что древние авторы весьма неточно определяли направление на север и нередко в своих описаниях спрямляли плохо известное им направление рек, текущих в общем-то из северных земель к южному морю, мы не будем очень строги к общей географической схеме Геродота. Он дал все же представление о габаритах Скифии, заменив измеренным в стадиях пространством такие поэтические определения, как «отдаленный край земли, скифская страна, безлюдная пустыня» (Эсхил. «Прикованный Прометей»).

Приведу все расстояния, упоминаемые Геродотом, несколько округляя их:

Протяженность Скифии в глубь материка — 4000 стадий, или 20 дней пути = 700 км.

От Истра до Борисфена — 10 дней пути = 350 км.

От Борисфена до Меотиды (до устья Меотиды) — 10 дней пути = 350 км.

От моря до земли меланхленов — 20 дней пути = 700 км.

От р. Пантикапы до конца земли кочевых скифов — 14 дней пути = 500 км.

Протяжение земли борисфенитов (от неизвестной точки) — 3 дня пути = 105 км.

От угла Меотиды до земли будинов — 15 дней пути = 530 км.

От земли будинов до земли фиссагетов — 7 дней пути = 240 км.



Для получения более строгих выводов и для устранения путаницы, созданной невнимательными исследователями, совершенно необходимо учитывать данные физической географии и соотносить их с краткими заметками Геродота.

Говоря о населении Скифии, Геродот очень определенно делит его на кочевое, не имеющее ни городов ни пашен, и на сельскохозяйственное. Следовательно, нам нужно знать границу степи и лесостепи. Скифологи-археологи давно уже на своих картах наносят эту границу двух важных ландшафтных зон. Для этой цели необходимо пользоваться картой восстановленного растительного покрова<sup>27</sup>.

---

<sup>27</sup> Большой советский атлас мира, т. 1. М., 1939. Карта восстановленного растительного покрова.

Кроме кочевников-скотоводов и земледельцев, Геродот выделяет еще два типа хозяйства: лесных конных охотников (йирки и тиссагеты) и лесных «кочевников» (будины, живущие в лесах, где водятся бобры; андрофаги, расположенные где-то за припятскими болотами). В последнем случае совершенно исключено кочевое скотоводческое хозяйство, и выражение Геродота следует, очевидно, понимать как подвижное хозяйство, естественное при подсечном лесном земледелии.

Физико-географические данные и заметки о хозяйственной системе должны быть совмещены с массовым археологическим материалом. В настоящее время с достаточной полнотой изучены скифские и сарматские памятники степных кочевников, лесостепные земледельческие культуры скифского типа и такие более северные культуры, как милоградская, юхновская, дьяковская, городецкая со смешанным, полужемледельческим хозяйством.

Учет всех доступных изучению признаков в археологических культурах VI — IV вв. до н. э. позволит точнее прикрепить геродотовские имена племен к конкретным территориям.

Достопримечательностей страна эта не имеет, за исключением разве очень больших многочисленных рек.

Геродот

## РЕКИ СКИФИИ

**П**ри описании Скифии Геродот упоминает 17 больших и малых рек, которые служили ему ориентиром при описании народов Скифии и событий 512 г. Реки заменяли нашему путешественнику градусную сеть позднейших географов. Важнейшие реки Восточной Европы (Дунай, Днестр, Днепр, Дон), по всей вероятности, были известны Геродоту еще до путешествия, но он уточнил сведения о них, он доискивался местоположения их истоков, описывал притоки и сообщил о многих мелких речках, по тем или иным причинам заинтересовавших его.

Общий список рек таков:

Истр (Дунай) — §§ 48—50, 89, 99—101, 122, 128, 135, 139.

Тиарант (Серет), приток Дуная, — § 48.

Арар, приток Дуная, — § 48.

Напарис, приток Дуная, — § 48.

Ордесс (Ардьич), приток Дуная, — § 48.

Пората-Пирет (Прут) — § 48.

Тира (Днестр) — §§ 51, 82.

Гипанис (Южный Буг) — §§ 52, 81.

Эксампай, приток Гипаниса, — § 52, 82.

Борисфен (Днепр) — §§ 53, 71.

Пантикапа — §§ 54, 19.

Гипакирис — § 55.

Геррос — § 56.

Танаис — §§ 57, 100, 122, 123.

Гиргис — §§ 57, 100, 123.

Оар — §§ 123, 124.

Лик — § 123.

Некоторые из этих рек легко сопоставляются с современными нам, и мы по давней традиции отождествляем Тирас с Днестром, Гипанис с

Южным Бугом, Борисфен с Днепром, а Танаис с Доном. Здесь следует сделать весьма существенную оговорку: на основании имеющихся у нас данных мы имеем право говорить только о нижнем течении этих рек и об их устьях, дельтах и гирлах. Истоки же этих рек не были известны древним авторам, о чем они неоднократно писали, и мы далеко не всегда можем быть уверены в том, что весь контур реки воспринимается нами теперь так, как он воспринимался 2000—2500 лет тому назад. Приведу в пример восточное наименование Волги — Итиль. Большой неосторожностью было бы полное отождествление этих двух названий: древняя Итиль начиналась южнее Уфы (р. Белая, Белая Воложка), затем продолжалась как отрезок современной Камы от впадения в нее Белой и до впадения Камы в Волгу, и лишь после этого нижнее течение р. Итиль совпадало с современной Волгой от камского устья до моря. Вся Верхняя Волга от истоков до Казани рассматривалась как правый приток р. Итиль<sup>1</sup>.

Споры о течении Танаиса-Дона велись еще во времена Страбона: «Не заслуживают упоминания писатели, утверждавшие, что Танаис берет начало в областях на Истре и течет с запада... Точно так же неубедительным будет утверждение, что Танаис протекает через Кавказ на север... Никто не говорил, что Танаис течет с востока»<sup>2</sup>.

Отвергнув три направления течения Танаиса, знаменитый географ оставил только одно: с севера на юг. Страбон писал по материалам того времени, когда сарматское нашествие отрезало течение рек от береговой кромки, заселенной греками. Но уже полтора столетия спустя Птолемей мог дать точные географические координаты Танаиса:

Западное устье	66°20′	вост. долг.,	54°10′	сев. широты
Восточное устье	67°	вост. долг.,	54°30′	сев. широты
Поворот реки	72°30′	вост. долг.,	56°	сев. широты
Истоки реки	64°	вост. долг.,	58°	сев. широты <sup>3</sup> .

Переводя данные Птолемея на современную географическую карту, мы с удивлением узнаем, что автор указал нам координаты не

<sup>1</sup> Рыбаков Б. А. Русские земли по карте Идриси.— Краткие сообщ. Ин-та истории материальн. культ., 1952, № 43.

<sup>2</sup> Страбон. География, кн. VII. М., 1964, с. 109—110, § 6.

<sup>3</sup> Цит. по: Латышев В. В. Известия древних писателей о Скифии и Кавказе.— ВДИ, 1948, № 2, с. 235.

Дона в нашем понимании, а Северского Донца плюс нижний отрезок Дона, ведущий к морю. Меридиан истоков Танаиса — это меридиан Пантикапея; северный берег Азовского моря он пересекает несколько западнее современного Бердянска. Истоки Северского Донца у Белгорода абсолютно точно соответствуют меридиану Керчи—Пантикапея, что совпадает с координатами Птолемея. Истоки же Дона в нашем понимании отстоят на 160—170 км к востоку.

Расстояние от истоков Танаиса до берега Меотиды по Птолемею равно 484 км ( $5^{\circ}15'$ ), а на современной карте от истоков Донца до моря по этому же меридиану — 470 км. Если же брать Дон в современном понимании, то это расстояние (по меридиану на  $2^{\circ}$  восточнее) будет равняться 780 км. Следовательно, по координатам Птолемея Танаисом в его время называли не Дон, а Северский Донец, доведенный по нижнему течению нашего Дона до самого моря. Конечно, птолемеевским расчетам, даже при таком двойном совпадении, нельзя доверять полностью, но средневековая традиция подкрепляет полученный вывод: в Киевской Руси «Великим Доном» продолжали называть именно Северский Донец. Только в XIV в. установилось современное понимание Дона, и «Хождение Пимена в Царьград» 1389 г. дает нам географическое описание Дона, а не Донца<sup>4</sup>.

Предполагается, что и Борисфен не полностью соответствовал нашему современному Днепру и что в качестве его истока древними рассматривалась р. Березина. В случае справедливости этого мнения следует считать, что древнее название Борисфена сохранилось до наших дней: в его верховьях (Березина) и в море близ его устья — остров Березань.

Приведенных примеров достаточно для того, чтобы с очень большой осторожностью отнестись к полному отождествлению древних рек с современными.

Другим общим вопросом, связанным с реками, является измерение их «днями плавания». В отличие от морских и сухопутных передвижений, где Геродот подробно аргументировал свои расчеты, здесь он ничего прямо не сказал об измерении дня речного пути. Но, судя по двум примерам (Гипанис и Борисфен), отсчет дней плавания велся сверху вниз, по течению реки, что и естественно для прибрежных

---

<sup>4</sup> Рыбаков Б. А. *Дон и Донец в «Слове о полку Игореве»*. — Научн. докл. высш. школы. Сер. Исторические науки. М., 1958, № 1.

греков, к которым варвары сплавляли свои товары вниз по своим рекам. Для Геродота день плавания был некоей усредненной величиной, которую он не считал нужным особо оговаривать. Вероятно, его сведения о количестве дней плавания были просто фиксацией фактического времени, потребного на покрытие того или иного расстояния.

Геродот четыре раза пользуется «днем плавания» как понятной и общеизвестной мерой. В трех случаях (§§ 18, 52, 53) его данные требуют специального рассмотрения и только в одном параграфе (89) мы можем прямо переносить их на современную карту. Речь идет о мосте через Дунай, построенном греком Мандроклом для персидского войска в 512 г. Мост был сооружен у «шеи реки, там, где она разделяется на рукава». Это место отстояло от моря на два дня плавания. В этом подробном рассказе есть географическая определенность: «шея» Истра — Дунай выше Тульчи, а рукав, по которому плыл подчинявшийся персам греческий флот, очевидно, главное судоходное гирло дунайской дельты — Сулинское. «Шея Истра» отстоит от моря на 70—75 км; следовательно, один день плавания = 36 км.

Полученная величина, разумеется, условна, так как нам неизвестно точное место постройки моста, и, кроме того, следует учесть, что греческий флот не спускался по реке, а поднимался вверх. Как ни медленно течение заболоченных дунайских гирл, но оно могло сказываться на скорости движения. В то же время следует учесть и большую скорость хода греческих кораблей по сравнению с плотами и челноками варваров. Важнее всего то, что Геродот говорит не о том, что флот плыл два дня по реке, а о том, что место постройки моста отстоит от моря «на два дня плавания», употребляя это как определение расстояния, а не времени (§ 89).



Рассмотрим все 17 рек Геродота в том порядке, в котором он сам их располагал.

**ИСТР И ЕГО ЛЕВЫЕ ПРИТОКИ В НИЗОВЬЯХ.** Дунай (Истр), крупнейшая европейская река, хорошо известная грекам, служит Геродоту точкой отсчета скифских пространств. «Прошедши через всю Европу, Истр вступает наконец в пределы Скифии» (§ 49). «Это — первая

река в Скифской земле на западе» (§ 48). Геродот знает о разделении Истра на рукава у устья и даже сообщает, что начало дунайских гирл отстоит на два дня плавания от моря (§ 89). Правый, южный берег Дуная заселен гетами (§ 93). В нижнем течении в Истр впадают слева пять рек, «протекающих через Скифию». Геродот, отступая от своей обычной системы, называет эти реки не с запада на восток, а, наоборот, — с востока на запад, от моря в глубь материка.

Первая в таком перечне река называлась скифами Пората, а эллинами — Пирет. Это, несомненно, Прут. Вторая крупная река — Тиарант, очевидно, Серет, как думают многие ученые. В промежутке между ними (но не известно, в каком порядке) перечислены три речки: Арар, Напарис и Ордесс (§ 48). Из них определяется только Ордесс — Ардыч<sup>5</sup>; остальные же две речки не отыскиваются даже на крупномасштабных картах, где на пространстве между устьями Серета и Прута не указывается вообще никаких речек.

Важно отметить, что Геродот их знал.

Все перечисленные пять рек Геродот назвал скифскими притоками Дуная, хотя здесь возникает некоторая неясность: в юго-западном углу скифского квадрата должны обитать агатирсы, «племя, по образу жизни похожее на фракиян» (§ 104) и не вошедшее в скифский союз во время нашествия Дария. Наличие скифского имени у Прута («Пората») подтверждает распространение скифов до этой реки.

Подробное перечисление рек и речек близ устья Дуная может свидетельствовать о личном посещении Геродотом этого исторического места, откуда Дарий начал свой скифский поход и куда он вернулся, гонимый скифами.

ТИРА. Геродот говорит о Тире очень скупое: река «течет с севера и берет свое начало из большого озера, которое служит границей между Скифией и Невридой» (§ 51).

Понятие о том, что реки вытекают из озер, является одним из шаблонов древней географии, дожившим до XVII в., но в данном случае есть некоторое основание говорить об озере: в верховьях Днестра

---

<sup>5</sup> Латышев В. В. *Известия древних писателей о Скифии и Кавказе.* — ВДИ, 1947, № 2, с. 266, примеч. 3.

между Самбором и устьем притока Быстрицы на пространстве около 50 км существуют обширные болота, которые могли быть сочтены за озеро. Эти болота находятся близ стыка скифских (западноподольская группа) и нескифских (поздневысоцкая, милоградская) культур. Милоградскую культуру очень убедительно связывают с Невридой<sup>6</sup>.

Очевидно, античную Тиру можно полностью отождествлять с нашим Днестром.

У устья Тиры, в районе современного Белгорода, «живут эллины, которые называются тиритами» (§ 51).

Где-то на берегу Тиры «показывают ступню Геракла в скале, похожую на след человека, но в два локтя длины» (§ 82). Косвенно этот параграф указывает на возможность посещения Геродотом земли тиритов и личное знакомство с первой достопримечательностью, встретившейся на его пути.

**ГИПАНИС.** В отличие от краткости в описании Днестра о Гипанисе Геродот говорит подробно, сообщает точные расстояния и упоминает такие детали, которые не оставляют сомнений в его пребывании на берегах реки в ее среднем течении.

Впервые Гипанис упомянут в § 17, где перечисляются разные народы, живущие «вдоль Гипаниса к западу от Борисфена»: каллипиды (эллино-скифы), алазоны, скифы-пахари, невры. «К северу от невров, насколько мы знаем, лежит пустыня». Перечень народов (к которому мы вернемся в дальнейшем) свидетельствует о хорошем знании Геродотом этой реки.

При первом же знакомстве с геродотовским текстом возникает недоумение по поводу того, что исследователи без всяких оговорок отождествляли Гипанис с современным нам Южным Бугом.

Геродот измерил все течение Гипаниса от самого истока его из озера до лимана. Оно оказалось равным всего-навсего девяти дням плавания (§ 52), т. е., по нашим расчетам, около 324 км. Течение же Южного Буга от истоков (где нет озера) до Николаева, где уже начинается соленый лиман, равно почти 600 км. Расхождение настолько велико, что требует прежде всего проверки нашего эталона дня плавания (около 36 км), полученного на примере дунайского гирла.

---

<sup>6</sup> Мельниковская О. Н. *Племена южной Белоруссии в раннем железном веке.* М., 1967.



Точное расстояние, исчисленное в днях плавания, Геродот указывает для Днепра от истоков до порогов: «Известно, что Борисфен течет с севера до Герра на 40 дней пути...» (§ 53)<sup>7</sup>. В настоящее время уже не имеет смысла спорить по поводу местоположения «местности Герр»; это — днепровские плавни ниже порогов с большим количеством протоков-гирл и некоторое пространство к востоку и западу от этой излучины Борисфена, где были сосредоточены царские курганы скифов.

Если мы разделим все течение Днепра-Борисфена от истоков до порогов (пренебрегая мелкими излучинами) на 40 частей, то получим величину в 32,5 км, что весьма близко к дунайским расчетам и еще больше усиливает контраст между длиной Гипаниса в девять дней плавания и фактической длиной (опять-таки без мелких извилин) Южного Буга, которая в этом случае выразится 18 днями плавания. Обратимся к полному тексту § 52:

«Третья река, начинающаяся в Скифской земле,— Гипанис, вытекает также из большого озера, вокруг которого находят себе пастбища дикие белые лошади, и озеро это справедливо именуется матерью Гипаниса.

По выходе из этого озера река Гипанис на протяжении 5 дней плавания мелка и имеет сладкую воду. Начиная от этого пункта до моря на протяжении 4-х дней плавания вода в Гипанисе чрезвычайно горька от горького ручья, который вливается в него. Источник этот так горек, что при всей незначительности своей он делает горьким Гипанис, реку, с которой лишь немногие могут сравниться по протяжению.

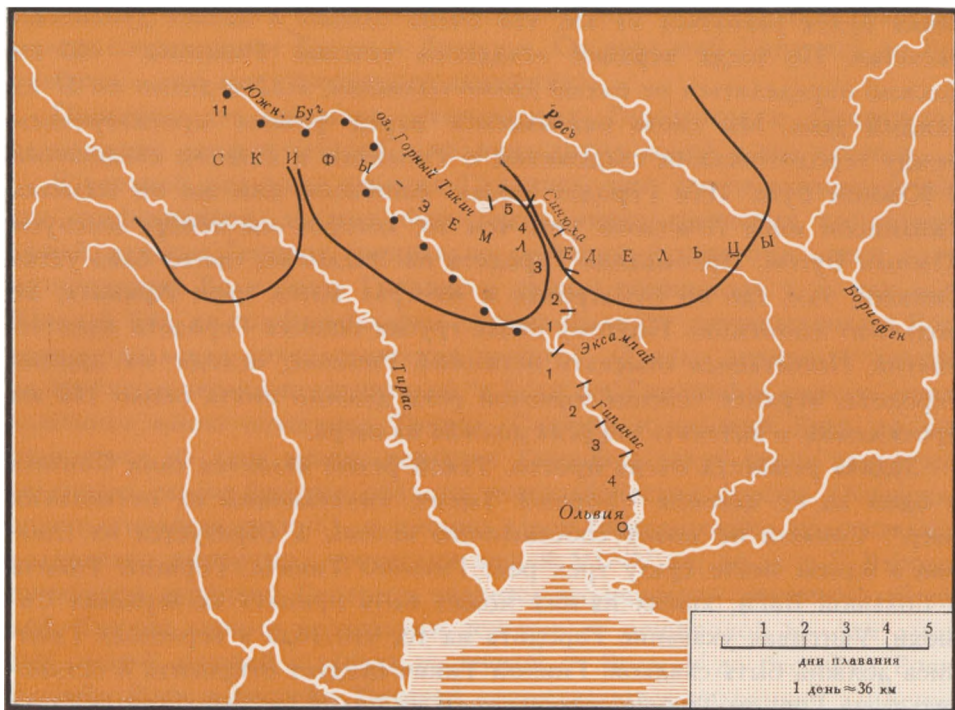
Ручей этот протекает на границе скифов-пахарей и алазонов. Имя ручья, равно как и той местности, откуда он вытекает,— по-скифски Эксампай, а по-гречески — Священные Пути.

Тира и Гипанис сближаются своими излучинами подле земли алазонов; дальше обе реки делают новые повороты и разделяющее их пространство становится все шире».

Важное дополнение содержит § 81, где Геродот передает легенду о царе Арианте, пожелавшем некогда определить численность скифских воинов: он приказал каждому скифу дать ему по одному наконечнику стрелы и из множества принесенных медных наконечников

---

<sup>7</sup> Браун Ф. А. Разыскания в области гото-славянских отношений. СПб., 1899, с. 231.



Гипанис по Геродоту (схема)

был сооружен гигантский котел-памятник, вмещавший 600 амфор. Котел Арианта был поставлен в Священных Путиях и Геродот осмотрел его:

«Вот что мне показали воочию: между реками Борисфеном и Гипанисом находится область по имени Эксампай... В этой области стоит медный сосуд, по величине в 6 раз превосходящий ту чашу, что находится у входа в Понт на Фракийском Боспоре... Для невидавших ее сообщу следующее: медный сосуд у скифов вмещает в себе 600 амфор, а толщина его — 6 пальцев» (§ 81).

Переломный пункт р. Гипаниса, делящий ее течение на пресное и горькое, обычно указывают у устья р. Синюхи, впадающей в Южный Буг слева, со стороны Борисфена. И действительно, если мы измерим отрезок Южного Буга от Николаева до Первомайска (б. Ольвиополь), то получим 150 км для четырех дней плавания. Один день пла-

вания будет равняться 37 км, что очень близко к нашим дунайским расчетам. Но тогда верхнее «сладкое» течение Гипаниса — 450 км должно определяться не пятью днями плавания, а 12-ю днями по 37 км каждый день. Мы снова оказываемся перед резким противоречием между геродотовскими сведениями о Гипанисе и нашими сведениями о Южном Буге. Или Геродот сильно ошибался, или же он называл Гипанисом иное сочетание рек, чем то, которое мы теперь именуем Южным Бугом. Пребывание Геродота на Эксампае, где-то близ устья Синюхи, там, где он осматривал и измерял котел царя Арианта, не подлежит сомнению. Поэтому столь грубая ошибка Геродота мало вероятна. Попытаемся отыскать истинный Гипанис, исходя из данных Геродота: верхнее течение искомой реки должно иметь около 180 км протяжения, и вытекать эта река должна из озера.

Задача решается очень просто. Такой рекой является сама Синюха и один из ее истоков — Горный Тикич, вытекающий из нескольких озер<sup>8</sup>. Синюха не имеет собственного истока, а образуется из слияния в одном месте сразу трех рек: Гнилого Тикича, Горного Тикича и Большой Виси; любая из них может быть принята за верховья Синюхи. Учитывая указание Геродота на то, что вода в верховьях Гипаниса должна быть сладкой, Гнилой Тикич следует отбросить и остановиться на Горном Тикиче, вытекающем из целой системы озер. Общая протяженность Горного Тикича и Синюхи — около 170 км (без учета мелких извилин), что почти совпадает с заданной величиной в пять дней плавания. На карте Синюха (Синица) показана рекой значительно более мощной, чем Южный Буг выше ее устья<sup>9</sup>. Судя по картографическим данным, отражающим действительную ширину и полноводность рек, не Синюха является притоком Буга, а Южный Буг, несмотря на свою большую протяженность, впадает в более полноводную Синюху-Тикич.

Итак, Гипанис, река в девять дней плавания, найден: это — вытекающий из озер Горный Тикич, затем Синюха, сближающаяся у своего современного устья с Тирой-Днестром, а затем как нижний отрезок современного Южного Буга текущая еще четыре «дня плавания» до общего лимана Гипаниса и Борисфена.

Это новое понимание геродотовского Гипаниса сдвигает реку в ее

---

<sup>8</sup> *Новый настольный атлас А. Ф. Маркса. Пг., 1915, лист 10, кв. В—6.*

<sup>9</sup> *Там же, кв. С—7.*

верховьях примерно на 100 км к востоку, деля пополам пространство между современным Бугом и Днпром. От верховий Гипаниса до Борисфена — три дня сухопутного движения.

Проверим два признака, связываемых Геродотом с Гипанисом: размещение скифов-пахарей и наличие диких коней у его истоков.

В верхней половине течения Гипаниса, там, где за алазонами живут скифы-пахари, должно быть очень много греческих импортных вещей, так как Геродот специально оговаривает, что они «сеют хлеб на продажу». Если брат Гипанис в старом понимании, т. е. как весь Южный Буг, то скифам-пахарям должна была бы соответствовать Восточноподольская археологическая группа<sup>10</sup>. Однако античный импорт на Побужье весьма незначителен<sup>11</sup>. Если же Гипанисом считать предложенное мною сочетание Тикича, Синюхи и низовий Буга, то все становится на свое место: верховья Гипаниса текут через самые населенные, самые богатые области земледельческих скифов (Киевская археологическая группа), и именно здесь сосредоточено колоссальное количество импортных греческих вещей VI—V вв. до н. э.<sup>12</sup> Вторым признаком верховий Гипаниса является наличие там диких белых коней. Тикичи своими верховьями доходят до неширокой полосы луговых степей, идущей с запада на восток от Волыни до бассейна Роси. Бассейн Роси и бассейн Тикичей соприкасаются вплотную, а именно для района Роси у нас есть драгоценное свидетельство о наличии там диких коней вплоть до средневековья. Таким свидетельством является «Поучение» Владимира Мономаха:

«А се в Чернигове деял есмь: конь диких своима рукама связал есмь в пушах 10 и 20 живых конь. А кроме того же, по Роси ездя, имал есм своима рукама те же кони дикие»<sup>13</sup>.

Итак, Гипанис в предложенном мною виде отвечает следующим пунктам описания Геродота:

1. Протяжение реки равняется 9-ти дням плавания.
2. Река вытекает из озера (озеро Тикич).
3. На расстоянии пяти дней плавания от истока река изгибается, сближаясь с Тирой.

---

<sup>10</sup> Тереножкін О. І., Ільїнська В. А. Скіфський період.— *Археологія УРСР*, т. II. Київ, 1971, с. 94—97 и карта.

<sup>11</sup> Онайко Н. А. Античный импорт в Приднепровье и Побужье в VII—V вв. до н. э.— В кн.: *Свод археологических источников*. М., 1966, с. 45, рис. 7 (карта).

<sup>12</sup> Там же.

<sup>13</sup> *Летопись по Лаврентьевскому списку*. СПб., 1897, с. 242.

4. В верховьях реки живут богатые земледельцы, широко торгующие с эллинами.
5. Близ озера и истока реки находится полоса пастбищ, где вплоть до средневековья водились дикие лошади.

Все эти сближения могли быть сделаны только потому, что Геродот очень подробно и точно описал ту реку, которая ввела его в Земледельческую Скифию. В том, что Геродот побывал на притоке Гипаниса Эксампае и «воочию» видел там котел Арианта, у нас нет оснований сомневаться — детальность описания Гипаниса, его течения, природы в его истоках и племен по его берегам устраняет всякие сомнения.

Если мы захотим ориентировочно в первом приближении определить верхнюю точку путешествия Геродота по Гипанису, то нам следует обратить внимание на следующие слова:

«Эти скифы-земледельцы занимают пространство к востоку на три дня пути...» (§ 18).

«К востоку» от чего? Где находилась точка его отсчета?

О земледельческих скифских племенах, экспортирующих хлеб, речь уже шла в предыдущем параграфе; там они определялись как «народ, живущий вдоль реки Гипаниса к западу от Борисфена». Возможно, что Днепр и был восточным рубежом этой Земледельческой Скифии<sup>14</sup>. Тогда точка отсчета должна находиться примерно в 100 км (три дня пути) к западу от Днепра. Линия, проведенная параллельно Днепру, в 100 км к западу от него совпадает на протяжении 50 км с течением Горного Тикича, принятого нами за верховья геродотовского Гипаниса. Таковы предварительные соображения.

**ЭКСАМПАЙ.** Незначительную речку Эксампай следует искать в месте сближения Гипаниса с Тирой (пять дней плавания по Гипанису от истока), т. е. близ устья Синюхи, на левом, восточном берегу Гипаниса. Река эта такова, что ее воды отравляли хорошую воду верхнего Гипаниса и делали ее горькой.

Левые притоки Синюхи и Южного Буга действительно содержат фосфатные, то медистые примеси, ухудшающие питьевое качество воды. Интересны и названия притоков: Гнилой Еланец, Мертвовод, Черный Ташлык. Географически к устью Синюхи ближе всего подхо-

---

<sup>14</sup> Подробнее эту гипотезу я попытаюсь обосновать ниже.

дит речка Черный Ташлык, впадающая в Синюху «со стороны Борисфена» в 10—12 км от современного Первомайска. Протяжение ее около 80 км. Геродот дает перевод скифского названия речки — Священные Пути. Именно здесь кончалась земля скифов-пахарей и их торговые караваны от Эксампая выходили в чужую землю алазонов. Пограничное положение, вероятно, и определяло наличие здесь какого-то святилища, связанного с путями<sup>15</sup>.

**БОРИСФЕН (ДНЕПР).** Борисфен у Геродота является стержневой рекой Скифии: от него, как от меридиана, отмечается расположение народов, с ним связаны генеалогические легенды (Зевс — «зять» Борисфена), указаны некоторые его притоки (Герр, Пантикапа), днепровскими порогами отмечено местоположение царских курганов скифов. Устье Борисфена делит ровно пополам приморскую сторону скифского квадрата:

«Так от Истра до Борисфена 10 дней пути и столько же от Борисфена до Меотиды».

Борисфен, по Геродоту, — третья река мира после Нила и Дуная по величине и вторая после Нила по полезности.

Восторженно описывает Геродот Поднепровье:

«Из прочих рек Борисфен наиболее прибылен: он доставляет прекраснейшие и роскошнейшие пастбища для скота, превосходнейшую рыбу в большом изобилии.

Вода его на вкус очень приятна, чиста, тогда как рядом с ним текущие реки имеют мутную воду. Вдоль него тянутся превосходные пахотные поля или растет очень высокая трава в тех местах, где не засеивается хлеб.

У устья реки сама собою собирается соль в огромном количестве. В Борисфене водятся огромные рыбы без позвоночного столба, называемые антакаями и идущие на соление и многое другое, достойное внимания» (§ 53).

Геродотовское описание Днепра не содержит научных загадок и легко сопоставляется с современной нам географической картой.

Течение реки он делит на две части:

---

<sup>15</sup> *Близ устья Ташлыка есть Лысая Гора, урочище с определенно ритуальным наименованием. Не здесь ли находилось святилище и стоял котел царя Арианта?*

«Известно, что Борисфен течет с севера до Герра на 40 дней пути...» (§ 53).

«...река Герр отделяется (отщепляется) от Борисфена в том месте, до которого эта последняя река известна» (§ 56).

«Могилы царей находятся в Геррах, до которых Борисфен судоходен...» (§ 71).

Днепровские пороги не названы Геродотом, но они так явно подразумеваются в словах о рубеже днепровского судоходства и так прочно закрепляются двукратным упоминанием «области Герр» с ее хорошо известными нам курганами, что наличие у Геродота точных сведений о порогах не подлежит сомнению.

Геродоту, жившему в эпоху первичного познания Старого Света, очень хотелось собрать сведения об истоках всех важнейших рек. Сам он был удовлетворен только своими знаниями об истоках Дуная (II, § 34; IV, §§ 48, 49). Течение Нила он проследил по сообщениям египтян на четыре месяца пути от Египта, но должен был признать, что «об истоках Нила никто не в состоянии утверждать что-либо надежное» (II, § 34). По поводу истоков Борисфена он писал: «Не только я, но, кажется, и никто из эллинов не может определить истоков только Борисфена да Нила» (§ 53). Эту фразу нужно понимать как отсутствие сведений о той земле, из которой вытекает Днепр (Валдайская возвышенность): «а через чьи земли протекает — неизвестно». Однако Геродот знал, что верхнее и среднее течение Днепра до порогов требует 40 дней плавания.

Если допустимо на основании этих 40 дней решать вопрос о Березине как возможном верхнем течении Борисфена, то он должен решаться как будто бы отрицательно. При днепровском варианте день плавания равен 32—33 км (без учета мелких извилин), а при березинском — 24 км. В прослеженных нами примерах день плавания равнялся: на Дунае — около 36 км, на Гипанисе — около 35 км, днепровская величина дня плавания (разумеется, приблизительная, Геродотом не проверенная) — 32—33 км. Березинский вариант слишком резко выделяется и поэтому вызывает сомнения. Впрочем, учитывая приблизительность сведений Геродота, опираться на расстояние в 40 дней опасно. Валдайская возвышенность, откуда истекает Днепр, представлялась Геродоту пустыней.

Где-то на Днепре на пространстве 10 или 11 дней плавания (§§ 18, 53) размещались скифы-земледельцы («борисфениты»). Неясно, чем

вызвано разноречие в количестве дней. По днепровскому счету дней плавания это будет 325 км (для 10 дней) и 357 км (для 11 дней), а по гипанисскому — 355 км (для 10 дней) и 390 км (для 11 дней плавания).

Пространство, равновеликое земле борисфенитов, не уместается в нижнем отрезке Днепра, ниже порогов, так как от Запорожья до лимана всего лишь 270 км, что на полусотню километров меньше самого минимального расчета и на 120 км меньше максимального. В верхнем же отрезке Борисфена, выше «области Герр», равновеликое пространство может охватить течение Днепра от Киева почти до устья Ворсклы по минимальному счету и за Ворсклу, почти до Орели, — при максимальном.

Все это должно быть учтено нами при решении вопроса о размещении народов Восточной Европы по сведениям, собранным Геродотом.

**ПАНТИКАПА.** Одной из главных загадок геродотовой географии является р. Пантикапа, важная как ориентир при определении Земледельческой Скифии и скифов-кочевников.

Разноречия по поводу местоположения Пантикапы начались еще в античное время. Плиний вступил в спор с некоторыми географами, утверждавшими, что «Пантикап ниже Ольвии сливается с Борисфеном», и заявлял, что более правы те, которые признают слияние Борисфена с Гипанисом. Но сам Плиний заставил Гипанис впадать в озеро Бук, т. е. в Сиваш. Писатель, очевидно, спутал Гипанис с Гипакирисом, а куда должна впадать Пантикапа он вообще не сказал. Располагая многими данными, но плохо зная реальную географию Причерноморья, Плиний не мог понять Геродота, запутался в «гилеях», придумал какое-то «Гилейское море» и весьма приблизительно изложил географию побережья<sup>16</sup>. На эту путаницу обратил внимание еще Абрагам Ортелий на своей карте 1590 г., где он сводил воедино данные Геродота, Плиния и Страбона.

Долгое время (от начала XIX в. до 1970 г.) Пантикапу отождествляли с левым притоком Днепра — Конкой, исходя из того, что Геродот перечислил реки в строгом порядке с запада на восток и даже пронумеровал их (§§ 51—57):

---

<sup>16</sup> Латышев В. В. *Известия...*, с. 280—281.



Первая — Истр            Пятая — Пантикапа  
 Вторая — Тира           Шестая — Гипакирис  
 Третья — Гипанис      Седьмая — Герр  
 Четвертая — Борисфен      Восьмая — Танаис, в который вливается Гиргис.

Путаное описание Гипакириса и Герра у Геродота, затруднявшее отождествление их с современными реками, смутило исследователей и позволило им пренебречь строгостью геродотовой системы и предположить, что Пантикапа не левый, а правый западный приток Днепра, и именно Ингулець. Некоторую роль сыграл и Плиний<sup>17</sup>.

Уверенность в этом была иногда настолько велика, что приводила к комичной наивности. Пантикапа «ошибочно помещается Геродотом восточнее Днепра, тогда как на самом деле (?) это правый приток реки», — писал М. И. Артамонов, не приведя ни одного доказательства в пользу этой гипотезы<sup>18</sup>. Иногда за Пантикапу принимали Самару или Орель, или даже «Черную Долину» в низовьях Днепра — ложбину, наполнявшуюся весенними водами<sup>19</sup>.

Не имеет смысла приводить и разбирать многочисленные и разногласные мнения о местоположении Пантикапы. Следует заново рассмотреть вопрос, опираясь на Геродота и допустив лишь одну оговорку: на первой стадии рассмотрения не исходить из того, что лес, упоминаемый в связи с Пантикапой («гилея»), тождествен «так называемой гилее, что подле Ахиллова Бега» (§ 76), так как этот лес или леса — вторая загадка Геродота; пока мы ее вынесем за скобки.

Начнем с геродотовского текста:

«За ними следует пятая река по имени Пантикапа, текущая также с севера и также из озера. Пространство между нею и Борисфеном занимают скифы-земледельцы. Она входит в полесье («гилею») и, протекая через нее, сливается с Борисфеном» (§ 54).

«К востоку от скифов-земледельцев, по ту сторону реки Пантикапы, обитают скифы-кочевники, не сеющие ничего и не пашущие. Вся эта страна за исключением гилеи безлесна. Кочевники занимают область к востоку на 14 дней пути» (§ 19).

<sup>17</sup> Браун Ф. А. Разыскания в области готско-славянских отношений. 1. Готы и их соседи до V века. СПб., 1899, с. 215.

<sup>18</sup> Артамонов М. И. Киммерийцы и скифы. Л., 1974, с. 80.

<sup>19</sup> Семенович В. Н. Гелоны и мордва. — Зап. Моск. археолог. ин-та, 1913, т. XXVII, рис. 10. Карта с. Богуша-Сестренцевича начала XIX в.

Река Пантикапа должна удовлетворять следующим условиям:

1. Пантикапа должна быть левым притоком Днепра, текущим «с севера».
2. Река вытекает из озера.
3. Она проходит через лесной массив и после этого впадает в Борисфен.
4. Пантикапа находится в 14 днях пути от крайнего восточного предела скифов-кочевников.
5. Река Пантикапа является границей между земледельческой лесостепью и степью.
6. В углу, образуемом Пантикапой и Борисфеном, должны жить скифы-борисфениты.

Чтобы не вводить читателя в заблуждение, я должен сказать, что в этом трудном случае (как и в некоторых других) я прибегаю к упомянутой выше системе опережающих «доказательств». Так, например, точное географическое расположение скифов-борисфенитов мною еще не доказано, но я уже был вынужден в разборе Гипаниса вводить это понятие, так сказать, взаимобразно.

В отыскании реки Пантикапы таким «опережающим доказательством» будет отождествление Танаиса с Северским Донцом (а не с Доном), принятие слова «гилея» в нарицательном смысле и размещение борисфенитов. Без такой системы разбор географии Геродота превратится в попытку решить одно уравнение со многими неизвестными.

Поиск местоположения Пантикапы начнем с того пункта наших условий, в котором есть точные цифровые показатели расстояний, с пункта 4. Земля скифов-кочевников кончалась у Танаиса; отсюда до Пантикапы было 14 дней пути, или 500 км. Принимая за восточный конец земли кочевников излучину Северского Донца, мы получим следующие результаты:

От Танаиса до Конки	— 9 дней пути
От Танаиса до Самары	— 11 « «
От Танаиса до Ингульца	— 17 « «
От Танаиса до Ворсклы	— 14 дней пути

Все предлагавшиеся ранее варианты (Ингулец, Конка, Самара) не подошли. Выявилась река, отстоящая точно на 14 дней по открытой степи, что делает расчет дней наиболее надежным.

Проверим Ворсклу по пунктам наших условий.

1. Ворскла — левый приток Днепра и течет с севера.
2. В верховьях Ворсклы на 10-верстной карте указан ряд озер у сел: Покровское (самые истоки), Ворсколая, Тамаровка и большое озеро в 2 км в поперечнике близ Хотмыжска. Все они в самых верховьях реки <sup>20</sup>.
3. Загадочный лес — «гилея», через который протекает Пантикапа, легко разъясняется при ознакомлении с картой восстановленного растительного покрова <sup>21</sup>. Ворскла течет от истока около 30 км по луговой степи, а затем, пользуясь словами Геродота, «она входит в лес (гилею) и, протекши через него, сливается с Борисфеном». Лес этот — огромные, уцелевшие частично и до сих пор дубравы — идет вдоль Ворсклы на 220 км. В среднем течении к дубравам добавляется бор, занимающий около 60 погонных километров (они входят в 220 км общего протяжения). На расстоянии 90 км от устья Ворскла выходит из леса и впадает в Днепр почти точно с севера. Таким образом, геродотовская фраза о Пантикапе полностью применима к Ворскле.
- 4 и 5. Начинаясь в лесостепной зоне, Ворскла в нижней трети своего течения идет по границе настоящей ковыльной степи, отделяя земледельческие районы от кочевых. В эпоху Киевской Руси Ворскла (летописный «Вороскол») была крайним пределом русских земледельческих поселений. Здесь находился крайний пограничный пункт Руси — Лтава (совр. Полтава) на рубеже Половецкого Поля. За Ворсколой шла широкая ковыльная степь, где постоянно хозяйничали скотоводы-кочевники.
6. Остается последнее условие: между Пантикапой и Борисфеном в образуемом ими прямом углу должны обитать такие же скифы-земледельцы, как и живущие выше по Борисфену на 10—11 дней плавания, т. е. подобные населению Киевской археологической группы борисфенитов. Работа Г. Т. Ковпаненко по изучению скифских памятников на Ворскле привела к выводу, что эти древности представляют собой «как бы остров правобережной раннескифской культуры, оказавшейся начиная с VI в. до н. э. в окружении племен с культурой по-

---

<sup>20</sup> Это четко отражено на всех крупномасштабных картах.

<sup>21</sup> Большой советский атлас мира, т. 1. М., 1939.

сульско-донецкого типа». Колонизация с правого берега в угол между Борисфеном и Пантикапой началась еще в VIII—VII вв. до н. э.<sup>22</sup>

Итак, всем условиям, которым должна удовлетворять геродотовская Пантикапа, вполне удовлетворяет Ворскла, пограничная река земледельцев и кочевников, упомянутая Геродотом после Борисфена потому, что она течет восточнее Днепра. Однако напомним, что в систему доказательств я условно включил три пункта: «гилею», отождествление Танаиса с Донцом и расположение борисфенитов на Среднем Днестре. Последний пункт отложим до общего рассмотрения географии всех племен Приднепровья.

Вопрос о Танаисе, частично уже рассмотренный в начале этого раздела, может быть уточнен на основе только что рассмотренных данных. Допустим, что Танаисом назван у Геродота Дон в его современном понимании. У Танаиса кончается земля скифов: «по ту сторону Танаиса нет более Скифии» (§ 21).

Радиусом в 14 дней пути (504 км) опишем дугу из излучины Дона у станицы Качалинской. Дуга эта пройдет юго-восточнее Харькова на Изюм и на юге дойдет до современного Жданова. Весь бассейн Днепра окажется вне этой дуги, чем и решается вопрос о Танаисе и притоке Борисфена Пантикапе. Дон слишком далеко отстоит на восток от Днепра, тогда как путь в 14 дней от притока Днепра Ворсклы совершенно точно приводит к самой отдаленной излучине Северского Донца близ его впадения в Дон. Здесь-то и проходила восточная граница Скифии.

«ГИЛЕЯ» («Полесье», «Олесье»). Геродот шесть раз употребляет это обозначение, причем нам не всегда ясно, придает ли он этому слову смысл имени собственного или нарицательного («лес, «лесной массив» или даже «роща»).

Ошибка исследователей являлось то, что они полагали, будто бы Геродот во всех шести случаях говорит об одном и том же географическом пункте. Однако нетрудно заметить, что у Геродота совершенно определенно выступают две разные группы упоминаний о Гилее:

---

<sup>22</sup> Ковпаненко Г. Т. *Племена скіфського часу на Ворсклі. Київ, 1967; см. также: Ильинская В. А. Скифы днепровского лесостепного Левобережья. Киев, 1968, с. 173.*

1. Неопределенное наименование «земли, называемой Гилеей», в § 9, где говорится о том, что в этой лесистой земле Геракл нашел мать своих будущих сыновей. Географически по тексту Геродота эта земля нам не ясна, но вполне вероятно, что она находилась на месте позднейшего русского «Олешья» («Полесья») на левом, южном, берегу Днепра у самой его дельты<sup>23</sup>. К этому же нижнеднепровскому Олешью следует отнести и упоминание Гилеи в § 55, где речь идет о нижнем течении реки Гипакирис: река течет, «оставляя вправо Полесье и так называемый Ахиллов Бег». Устье Гипакирия впадало в Каркинитский залив; следовательно, под Полесьем — Гилеей подразумевалось то же Олешье в низовье Днепра, расположенное, как и Ахиллов Бег, западнее Каркинита (см. карту).

В § 76 Геродот описывает трагическую смерть Анахарсиса, изменившего прадедовским скифским обычаям и устроившего празднество в честь греческой Матери богов: «Он удалился в так называемую Гилею, что подле Ахиллова Бега, изобилующую всевозможным лесом». Здесь, как и в случае с Гипакирисом, речь идет об одном и том же пункте — об Олешье близ устья Днепра.

Для нас чрезвычайно важно, что Геродот считает нужным предостеречь читателя от путаницы, делая специальную оговорку: то Полесье, тот лес, «что подле Ахиллова Бега». Значит он вполне допускает наличие других лесов, других Полесий — Гилей. Это тем более интересно, что в предшествующем тексте он уже говорил о лесах дважды и в данном случае ему нужно было точнее указать читателю, о какой именно гилее идет речь в рассказе об Анахарсисе.

2. Лес, не связанный в тексте Геродота с Ахилловым Бегом, упомянут в §§ 18, 19, 54.

«Если переправиться через Борисфен со стороны моря, то, во-первых, будет Полесье, а от него вверх живут скифы-земледельцы» (борисфениты) (§ 18).

Исследователи упорно игнорируют предостережение Геродота и без оговорок считают эту гилею именно тем лесом, что растет в низовьях Днепра. Поэтому поиски скифов-земледельцев превращаются

---

<sup>23</sup> Леса здесь носили прибрежный, плавневый характер и были связаны с пресноводной дельтой Днепра. О них говорил в своей «Борисфенитской речи» Дион Хризостом: «Берега лимана болотисты и покрыты густым тростником и деревьями. Даже в самом лимане видно много деревьев, издали похожих на мачты, так что неопытные корабельщики ошибаются, правя к ним, как бы к кораблям» (Цит. по: Латышев В. В. Известия...— ВДИ, 1948, № 1, с. 355).

в неразрешимую задачу — в бесплодных и безводных Алешковских песках (современное название) отыскать богатый земледельческий район протяженностью 350—400 км вдоль Днепра.

Пренебрегают и тем элементарным расчетом, что для низовий Днепра берег, к которому нужно «переправиться через Борисфен со стороны моря», будет не тем южным, левым берегом, где есть деревья Олешья-Гилеи, а противоположным, северным херсонским берегом, где нет ни лесов, ни кустарников. Это пространство между Ингулом и Ингульцом до сих пор почти пустынно.

Если же под гилеей § 18-го подразумевать тот левобережный лес, сквозь который протекает Ворскла-Пантикапа (§ 54), то все станет на свои места: читатель, следя за мыслью автора, должен переправиться через Днепр, но не у самой дельты, а в лесостепи, где была исконная переправа на левый берег, у устья Ворсклы. За Днепром будет двухсоткилометровая гилея Ворсклы, а «от него (Полесья) вверх» по Днепру на тучном черноземе и лёссе и будут располагаться земледельцы-борисфениты.

В § 19 говорится о том, что за Пантикапой идут безлесные земли кочевников: «...вся эта страна лишена деревьев за исключением Полесья». Здесь нет ничего нового; просто Геродот противопоставляет уже упомянутый ворсклинский лес (а, может быть, в понятие этой гилеи входили и дубравы верховой Северского Донца) подступавшей к нему с юго-востока безлесной степи номадов.

Итак, последнее препятствие к отождествлению Ворсклы (Ворскола) с Пантикапой преодолено.

Название реки Пантикапы давно получило истолкование лингвистов. В. И. Абаев, исходя из иранских параллелей, устанавливает двусложность имени: «панти» — путь и «капа» — рыба, т. е. «рыбный путь»<sup>24</sup>. Ян Збожил предложил другое толкование. Признавая первую часть за обозначение славянского ПЪТЬ — путь, вторую часть имени реки он возводит к славянскому же корню «кап», обозначающему «начало» (чешское — začátek)<sup>25</sup>. Этимология слова в целом остается неясной, но связь с понятием пути легко объясняется гео-

<sup>24</sup> Абаев В. И. Скифский язык.— В кн.: Осетинский язык и фольклор. М., 1949, с. 237.

<sup>25</sup> Zbožil Jan. Herodotova Skythie a sousedc.— Slovenská Archeologia, 1959, VII—2, s. 374, 415.

В древнерусском языке слово «капъ» означало «образ», «вместилище» (см.: Срезневский И. И. Материалы для словаря древнерусского языка. СПб., 1883, стб. 1195).

графическим положением Ворсклы. У устья реки существует старинная переправа через Днепр и до сих пор одно из сел носит название Переволочна (на правом берегу Ворсклы). Дельта Ворсклы носит примечательное название «Лески». Через эту переправу должен был идти древний путь из Гелона в Ольвию. Если считать от Гелона (Бельского городища), то путь шел 4 дня вниз по Пантикапе, а после переправы через Борисфен у устья реки (у современной Переволочны) начинался новый сухопутный отрезок пути, через 8—9 дней приводивший к торжищу борисфенитов.

Из всех вспомогательных доказательств осталось географически не уточненным только понятие «скифов-земледельцев» («борисфенитов»), все же остальные вполне согласуются с отождествлением Пантикапы с Ворсклой.

**ГИПАКИРИС И ГЕРРОС.** Местоположение рек Гипакирис и Геррос указано Геродотом противоречиво. Нас должно интересовать как истинное положение их, так и причины геродотовских ошибок.

Гипакирис (шестую реку в общем описании гидрографии Скифии) обычно отождествляют с Конкой, а Геррос (седьмую реку) — с Молочной, что, надо полагать, верно, но не вполне сходится с текстом Геродота.

Гипакирис упомянут после Борисфена и Пантикапы; следовательно, он должен быть восточнее Днепра или левым притоком его, впадающим ниже, восточнее Пантикапы. С этим вполне согласуется, что данная река «пересекает область скифов-кочевников», но далее неожиданно следует: «и затем впадает в море у города Каркинитиды», находящегося вдали от Меотиды по ту сторону Перекопа и Крыма (§ 55). Где-то в степной части в Гипакирис должен впасть Геррос. Такой реки, которая принимала бы в себя приток, находящийся восточнее Перекопа, а впадала бы в Каркинитский залив, находящийся за паднее перешейка, в настоящее время нет в природе.

Птолемей в этом случае нас не выручает, так как у него в географическом обзоре морского побережья реки Гипакирис нет (и не должно быть, если это — Конка). Путаница требует тщательного рассмотрения на фоне реальной гидрографии Нижнего Приднепровья. Обратимся непосредственно к тексту Геродота:

«Шестая река, Гипакирис, начинается из озера, течением своим разделяет землю скифов-кочевников пополам, вливается в море



### Гипакирис и Геррос

подле города Каркинитиды, причем правую стороною ограничивает Гилею и так называемый Ахиллов Бег» (§ 55).

«Седьмая река, Герр, отделяется от Борисфена в том месте, до которого эта последняя река известна. Он отделяется в этой области и носит такое же название, как и самая область — Герр.

На пути к морю разграничивает земли скифов-кочевников и царственных. Изливается Герр в Гипакирис» (§ 56).

Начнем распутывать этот сложный клубок. Не будем слишком строго судить Геродота, так как даже мы, люди XX в., пользующиеся



точными картами, не всегда отчетливо представляем себе запутанную гидрографическую ситуацию Нижнего Поднепровья: после порогов Днепр разветвляется на сотни протоков, то вытекающих из него, то возвращающихся и принимающих в себя притоки Днепра. Протоки-гирлы тянутся на 100 км, образуя полосу плавней шириной в 15—20 км. В эту разветвленную водную систему впадает слева река Конка, текущая из глубины приазовских степей. На наших картах в атласах эта река показана обычно огибающей плавни («Конские Воды») и впадающей в Днепр под Никополем. И только после обращения к крупномасштабным картам мы узнаем, что р. Конка тянется еще на 220 км к юго-западу, течет параллельно Днепру и впадает в Черное море Збурьевским гирлом. Вот с этой-то своеобразной рекой и надо соотносить таинственный Гипакирис, хотя тождества здесь, как увидим, нет.

Герром называлась, по всей вероятности, как вся разветвленная система гирл («жерел»), образовавшаяся после прохождения Днепра через пороги, так и широкие окрестности этой полосы гирл. Поэтому можно допустить следующую расшифровку геродотовских «герров». Во-первых, Герром называлась местность по сторонам широкой полосы плавней и гирл. Здесь действительно находились царские курганы скифов и здесь был северный рубеж расселения кочевых скифов — «отдаленнейшего народа герров». Во-вторых, герром именовали те протоки, которые «отделяются от Борисфена». Некоторые из этих протоков действительно «изливаются в Гипакирис», под этим последним подразумевается та часть Конки, которая окаймляет с юго-востока систему гирл.

В-третьих, Герром называли реку, истоки которой начинались в «местности Герр», и эта-то река «на пути к морю разграничивает земли скифов-кочевников и царственных». Именно эту реку, впадающую в Азовское море, и отметил Птолемей под  $49^{\circ}50'$  северной широты и  $61^{\circ}$  восточной долготы. Ф. Браун, Ю. Кулаковский и последующие авторы правильно отождествляют эту реку с Молочной, впадающей в Азовское море несколько восточнее Крыма широким жерлом-лиманом (шириною в 7, а длиною в 33 км).

Вероятно, имеет смысл поставить перед лингвистами вопрос: не является ли геродотовское наименование «герр» обозначением «жерла» или «гирла» в нарицательном смысле? Тогда вполне понятно будет, что протяженная система днепровских протоков (где два села

носят название «Гирл») называлась Герром, т. е. жерлами, гирлами. «Местность Герры» — название, сходное с Запорожской Сечью: так называли и плавни, и острова, и земли вокруг плавней (например, «Чертомлыцкая Сечь») по обеим сторонам Днепра.

Во втором случае понятно будет и наименование «Герр» применительно к тем первым, северным протокам, которые ответвляются от Борисфена в самом начале «местности Герр». Третий же случай с рекою Молочной может быть объяснен двояко: во-первых, как река, вытекающая из «местности Герр», а во-вторых, как река, имеющая широкое и длинное жерло. Река Молочная-Герр действительно ограничивает с востока землю царских скифов.

Только так, расчленив геродотовскую реку на две независимые, несоприкасающиеся части — гирла, вытекающие из Днепра сразу после порогов, и реку, вытекающую из местности Герр, и можно разобрать ту несурязицу, которая возникла под пером великого историка в результате рассказов о многочисленных «геррах» то в нарицательном, то в собственном смысле.

Разберем фантастическое течение Гипакириса. Конка-Гипакирис действительно течет из глубины пустынных степей скифов-кочевников. В нее, как уже говорилось, действительно впадают многочисленные «герры» — протоки Днепра в плавнях Конских Вод.

Конка, огибая с юго-востока все плавни и то впадая в Днепр, то снова от него отделяясь, дотягивается до самого моря,нося здесь то же «лошадиное имя» Конки. Но у Геродота нижнее течение Гипакириса не сближается с Борисфеном: загадочная река впадает в хорошо известный Каркинитский залив, где Птолемей обозначает реку Каркиниту протяжением свыше 150 км и с шестью городами на ней. Река изгибается по направлению к Днепру. Ф. А. Браун предположил, что Гипакирисом является небольшая речка Каланчак, единственная впадающая в Каркинитский залив, но так как она в настоящее время слишком незначительна, то он допускает, что древний Гипакирис образовывался из серии озер, болот и пересыхающих речек между плавнями Днепра и Каланчаком<sup>26</sup>. Идея Брауна верна; только при таком допущении возможно примирить противоречия описания. Но, учитывая данные Птолемея, следует сдвинуть систему Гипакириса несколько к западу. Если мы вычертим реку Каркиниту по координатам

---

<sup>26</sup> Браун Ф. *Разыскания...*, с. 218—224.

натам Птолемея и нижнее ее колено примем за современный Каланчак, то увидим, что верхнее течение Каркинита будет сближаться с Днепром в районе Каховки. Если же мы обратимся к карте государственных каналов 1950-х годов, то увидим, что птолемеевский Каркинит точно совпадает с отрезками этих каналов, отходящих от Днепра близ Каховки.

Попытаюсь описать общее течение Гипакириса, как его можно предположительно представить себе по тексту Геродота и координатам Птолемея. Истоком Гипакириса является река Конка, которая действительно делит степь между Днепром и Северским Донцом пополам. Озера в ее степных истоках нет. Далее Конка вплетается в сложнейшую систему днепровских плавней (гирл-герров), которая вполне могла быть принята за озеро. Конка-Гипакирис принимала в себя многочисленные протоки-гирла, чем, по всей вероятности, и объясняется фраза о том, что «Геррос изливается в Гипакирис». Для сохранения географической четкости нам необходимо допустить, что в этом пункте точность изменила Геродоту и он ошибся, приняв рассказы о гирлах, пополняющих Конку, за исток особой реки, носившей то же название — Геррос (Молочная).

Далее Гипакирис-Конка, обогнув систему гирл, течет рядом с Днепром по его восточной старице, но сохраняет свое особое название (как и ныне). Примерно в районе Каховки от Конки в древности отделялся проток, отходивший от Днепра влево, на юго-восток, и по ныне пересохшему руслу добирался до современного Каланчака, оставляя с правой стороны нижнеднепровскую Гилею и Ахиллов Бег, и впадал в Каркинитский залив. Ко времени Птолемея это ответвление от Днепра получило особое наименование реки Каркинита.

Незначительные в наши дни фрагменты этой необычной водной системы не позволяют понять включение Геродотом Гипакириса в число крупных рек, но если мы посмотрим на восстановленный нами Гипакирис, тянувшийся на 10 «дней плавания», то мы поймем внимание к нему: начинаясь в степи скифов-кочевников, Гипакирис пересекал всю землю царских скифов от священных курганов Герроса до песков близ Олешья и выводил к особой укромной гавани Каркинита, восточному рубежу «Древней Скифии».

ТАНАИС. Во вводных словах этой главы уже был затронут вопрос о Танаисе в связи с тем, что греки и римляне хорошо знали низовья и



Побережье Меотиды по Птолемию (схема)

особенно устья рек, но далеко не всегда ясно представляли себе далекие верховья рек и особенно их истоки, выходящие из неизведанных северных лесов. Поэтому их представления о реке в целом туманны и неопределенны и нередко расходятся как между собой, так и с нашим современным пониманием реки, что мы уже видели на примере Гипаниса, который никак нельзя полностью отождествлять с Южным Бугом. У Страбона есть даже рационалистическое объяснение этим разногласиям географов: «Истоки Танаиса неизвестны... устья Танаиса мы знаем (их два в северной части Меотиды в 60 стадиях друг от друга); однако выше устья известна только небольшая часть течения реки из-за холодов и скудости... Кроме того, кочевники... преградили доступ во все удобопроходимые места страны и в судоходные части реки»<sup>27</sup>.

Соберу воедино то, что было сказано о Танаисе в разных местах предшествующего текста.

Средневековая традиция считала Великим Доном Северский Донец плюс отрезок Дона, ведущий к морю.

К. Птолемей дает координаты Танаиса (два устья, изгиб, истоки), которые соответствуют не Дону, а Северскому Донцу плюс тот же отрезок Дона.

У Геродота расстояние в 14 дней пути должно отделять восточный край Скифии (у Танаиса) от одного из притоков Борисфена. Отсчет от излучины Дона показывает, что за 14 дней нельзя достигнуть ни одной из речек Днепровского бассейна; отсчет же от Донца точнейшим образом определяет лесистые берега Ворсклы-Пантикапы. Не противоречат этому и те точные географические данные, которые Геродот приводит в легенде о савроматах и амазонках (§§ 115—116). Юноши-скифы, пожелавшие взять себе в жены амазонок, согласились на их предложение найти себе новую землю за пределами Скифии:

«Снимемся отсюда, перейдем на ту сторону реки Танаиса и там поселимся (§ 115).

Юноши и на это согласились, перешли Танаис и удалились на 3 дня пути к востоку от этой реки и на такое же расстояние к северу от озера Меотиды. Пришли таким образом в ту самую

---

<sup>27</sup> Страбон. *География*, кн. XI. М., 1964, с. 468.

местность, которую занимают и теперь, и там поселились» (§ 116).

Для нас очень важно, во-первых, то, что даны цифровые расчеты, а во-вторых то, что эти расчеты определяют место савроматов именно в геродотовское время, а не только в мифологическое. Однако при переходе от словесного описания к географической карте мы встречаемся с основной трудностью — нечеткостью ориентировки по странам света. Опасно каждое указание на север или восток понимать слишком определенно, буквально. Даже Птолемей, переложивший всю описываемую им землю на градусную сеть, сильно путался в ориентировке. Нас интересует «север Меотиды»; у Птолемея севером считался тот северо-восточный угол Азовского моря, в который впадает Дон. Два устья Дона, с нашей точки зрения, — северное и южное — у него соответственно обозначены как западное и восточное.

По всей вероятности, и Геродот точно так же представлял себе Меотиду и устье Танаиса, так как иначе он не мог бы вести отсчеты и от Меотиды и от реки — ведь строго на север от Меотиды (где текут Берда, Миус, Калмиус) Дона нет.

Разберем геродотовскую легенду об амазонках по пунктам:

1. Кочевья амазонок должны были быть на северо-западном (по нашему счету) берегу Меотиды, восточнее Кремн, где, согласно легенде, амазонки высадились на берег.

2. Переправа через Танаис (с правого берега на левый) должна была состояться у самой дельты Дона, так как дальнейшие отсчеты ведутся от Азовского моря. Переправившись через Танаис, юные скифы и амазонки оказывались за пределами той земли, на которую простиралась власть царских скифов (см. § 20).

3. «Три дня пути на север от озера Меотиды» мы можем понять только как движение вверх вдоль Дона, по его левому берегу. Три геродотовских дня приводят нас к месту слияния Северского Донца с Доном.

4. Если в этом месте мы отложим от линии геродотовского «севера» (т. е. северо-востока) перпендикулярно к ней линию геродотовского «востока», то она окажется идущей от устья Донца на юго-восток и достигнет Маныча примерно в том месте, где в него впадает Егорлык.

Согласно новейшим археологическим данным, любезно сообщенным мне К. Ф. Смирновым, именно здесь, по Манычской впадине,

и проходила юго-западная окраина обширного сарматского мира, тянувшегося далее на восток через Сальские степи к Волге.

5. Сарматские археологические памятники есть и на северо-восток от Донца, подтверждая слова Геродота о том, что «за рекой Танаисом нет более Скифии; но первые земельные владения там принадлежат савроматам» (§ 21). Слова «за рекой Танаисом» могли бы быть поняты как определение левого берега Дона, но далее Геродот говорит о том, что савроматы живут на 15 дней к северу по соседству с лесной областью будинов.

Между верховьями Северского Донца и Доном есть много савроматских памятников действительно в большом удалении от Меотиды, что почти соответствует 15 дням по прямой. Есть савроматские памятники и непосредственно за Северским Донцом на реках Калитве и Быстрой ближе к излучине Донца. Исходя из этого под Танаисом следует понимать не Дон, а Северский Донец, так как именно за ним, за *Донцом*, уже начинаются реальные археологические следы савроматов геродотовского времени.

Не придираясь особенно к геродотовским указаниям на страны света, которые и не могли тогда быть точными, не упрекая историка за то, что он не знал всех извилин рек, мы должны признать, что савроматы жили действительно за Танаисом — Северским Донцом, на восток от него, в междуречье Донца и Дона, а также и на юго-восток от излучины Танаиса — Донца (совр. устье Донца) на три дня пути, т. е. в Сальских степях по Манычу.

Танаисом, рекой, разграничивающей Скифию и Савроматию, отделяющей Европу от Азии, на основании устойчивой тысячелетней традиции следует называть Северский Донец плюс нижнее течение Дона (от устья Донца до моря).

СИРГИС (ГИРГИС?). Дважды Геродот упоминает приток Танаиса Сиргис (§ 123) или Гиргис (§ 57). Судя по тому, что он упомянут после Танаиса, он должен быть расположен восточнее его, т. е. быть левым притоком Танаиса. Если Танаисом признан Северский Донец, то имя Сиргис мы должны отнести к Среднему Дону, «впадающему» в Танаис. Но вполне возможно, что и в этом случае верховья этой савроматской реки не совпадали с нашим представлением о Доне. Кочевники, владевшие степями, могли принять за исток реки тот из притоков Дона, который начинался в их степях, все течение которого они

могли проследить. Таким притоком мог быть Чир, правый приток Дона, текущий по степям до впадения в Дон более 200 км. Наименование Чир лингвистически близко к Сиргису. Если принять это предположение, то геродотовский Сиргис предстанет перед нами как средних размеров река протяжением около 450 км.

ОАР и ЛИК. Эти две реки, впадающие в Меотиду, не упомянуты Геродотом в общем перечислении наиболее важных рек Скифии. Они появляются только в описании кульминационного пункта скифо-персидской войны 512 г., и, вероятно, лишь потому, что здесь, на берегах Оара, Дарий остановил движение всего персидского войска, воздвиг огромный укрепленный район и отсюда же, «покинув наполовину воздвигнутые стены, повернул назад» (§ 124). Мотив упоминания этих рек совершенно ясен — историк, описывающий поход Дария, не мог не упомянуть о такой важной детали театра военных действий.

К сожалению, мысль исследователей пошла по двум ложным путям. Во-первых, отрицалась возможность отыскать на северном берегу Меотиды геродотовские реки. «Вдаваться в разбор северного побережья Азовского моря мы не станем: это был бы совершенно бесполезный труд», — писал Ф. Браун<sup>28</sup>. Во-вторых, многим ученым казалось соблазнительным и возможным сопоставлять важную для Геродота речку Оар с Ра-Волгой<sup>29</sup>. Но тогда приходилось допускать, что Дарий удлинил свой и без того длительный поход еще на 450 км по расстоянию и на целый месяц по времени. Это не сходилась со сведениями о двухмесячном сроке похода и плохо укладывалось в геродотовскую географию, где среди крупнейших рек Волга не названа; кроме того, пришлось бы признать, что Волга впадает в Азовское море. Получалось много несуразиц, и из них был сделан оригинальный вывод: раз Дарий не мог дойти до Волги, то, значит, весь его поход недостоверен. На самом же деле недостоверно только отождествление меотидской речки Оар с Волгой.

Снова нашим путеводителем, вызволяющим нас из этих противоречий, будет Клавдий Птолемей, который был внимателен к географическим заметкам Геродота и сумел указать координаты всех геродотовских ориентиров в Приазовье. Правда, между Птолемеем и

---

<sup>28</sup> Браун Ф. *Разыскания...*, с. 236.

<sup>29</sup> См., например: ВДИ, 1947, № 2, с. 282. *Примеч. комментатора; Браун Ф. Разыскания...*, с. 244.



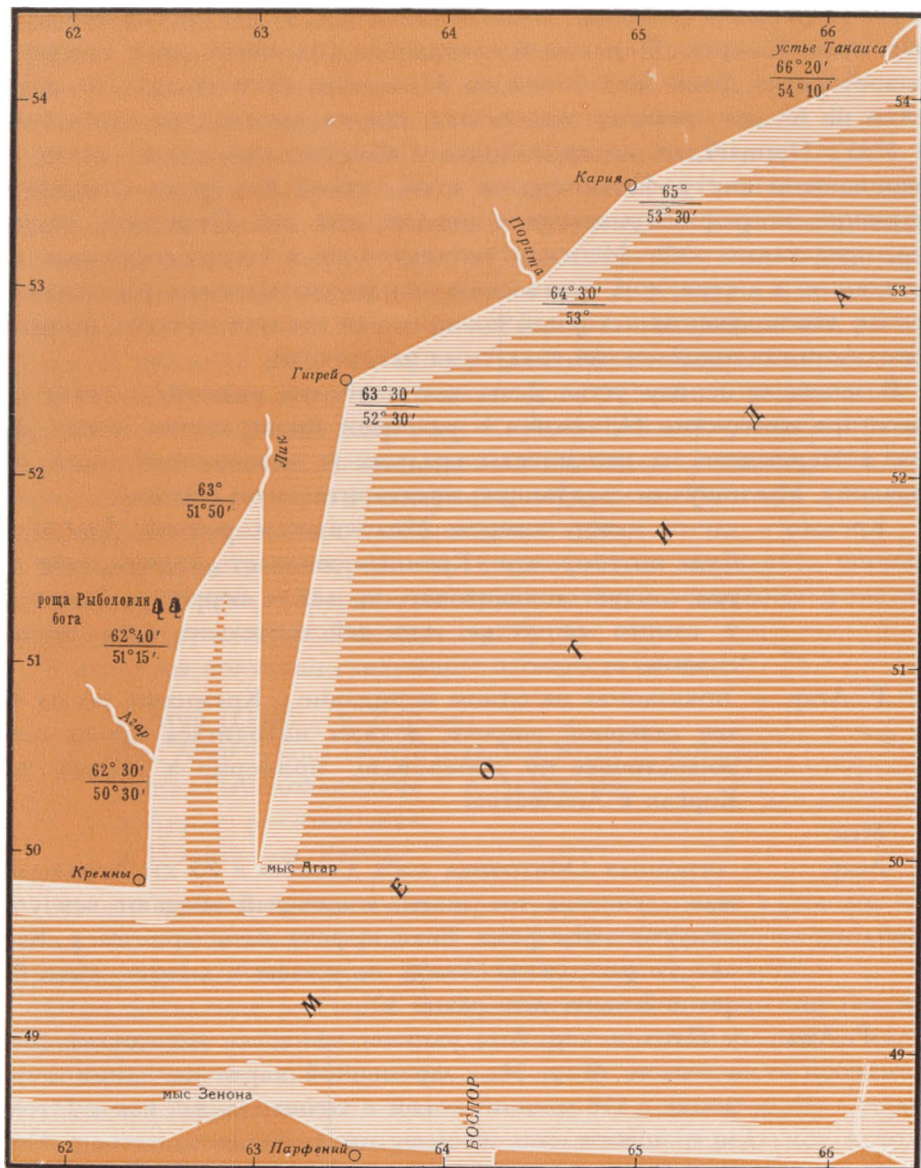
Геродотом прошло более шести веков, но живая эллинская традиция еще не успела прекратиться, и грек Птолемей, получивший детальнейшие сведения о Крыме и Азовском море, донес до нас в более точном виде то, о чем упомянул Геродот.

На реконструкциях птолемеевской карты, предложенных Ю. Кулаковским и Ф. Брауном и восходящих к первым реконструкциям конца XV в. (например, карте 1490 г.), далеко не всегда правильно проведена береговая линия, а, кроме того, Кулаковский, как и многие другие исследователи, нередко исходил из допущения, что Птолемей наносил на свою карту наиболее крупные реки, проводя своего рода предварительную классификацию рек вообще. Поэтому реконструкторы иногда отбирали на современной карте наиболее значительные реки и подыскивали им названия в птолемеевском реестре, не учитывая того, что у греческого географа могли быть свои особые соображения, в частности вполне понятный интерес к данным Геродота. Это предположение подкрепляется тем, что у Птолемея на небольшом пространстве в 30' (около 38 км) указано пять географических точек, сгруппированных вокруг геродотовских рек Лик и Оар (у Птолемея — Агар), тогда как на все остальное побережье Азовского моря до самого Дона, исчисленное Птолемеем в 3°20' (свыше 125 км), приходится всего три точки.

Данные Птолемея таковы:

Географические пункты	в. д.	с. ш.
«Перешеек» (Перекоп), западный берег	60°20'	48°20'
Устье р. Геррос (р. Молочная?)	61°	49°50'
Город Кремны	62°30'	49°45'
Мыс Агар	63°	49°40'
Устье р. Агара	62°30'	50°30'
Роща «Рыболовля бога»	62°40'	51°15'
Устье р. Лика	63°	51°50'
Город Гигрей	63°30'	52°30'
Устье р. Порита	64°30'	53°
Деревня Кария	65°	53°30'
Западное устье р. Танаис	66°20'	54°10'
Александровы алтари	63°	57°

Латышев В. В. Известия...— ВДИ, 1948, № 2, с. 234, 235, 238.



Меотиды. Оар и Лик. По данным Птолемея

Из 12-ти поименованных точек возьмем две, легко определяемые на современной карте: Перекоп и «западное» (на самом деле северное, правое) устье Дона. Эти точки по Птолемею отстоят друг от друга ровно на  $6^\circ$ , но проверка показывает, что на самом деле здесь только  $5^\circ 35'$ . Произведем интерполяцию и нанесем птолемееву сетку на современную карту. Пользоваться этой сеткой без учета специфики античной географии, разумеется, нельзя, так как Птолемей, например, представлял себе Меотиду вытянутой не в северо-восточном направлении, а в северном, и это сказалось на указываемых расстояниях. Все же для получения исходной позиции нам следует начать с попытки использования птолемеевых градусных расстояний.

Возьмем за основу устье Дона как наиболее надежную точку отсчета при измерении Приазовья и разобьем пространство между Доном и Перекопом на птолемеевы градусы (с оговоренной выше поправкой). Мы получим следующую предварительную картину:

Кремны — где-то между озером Молочным и речкой Домузглы. Судя по тому, что «Кремны» означает «кручи», этот город следует локализовать на левом берегу р. Домузглы у самого ее устья, где действительно есть крутые склоны.

Р. Агар — показанная на одном меридиане с Кремнами, но на более северной широте, должна находиться где-то северо-восточнее по побережью, примерно в районе рек Корсак и Лозоватка.

Мыс

Агар — огромная Обиточная коса длиной в 25 км, ограждающая с востока тот залив, в который впадают все упомянутые выше реки. Если за реку Агар принять р. Корсак, то расстояние между ее устьем и концом мыса будет действительно равно  $30'$ .

Р. Лик — у Птолемея р. Лик указана на одном меридиане ( $63^\circ$ ) с мысом Агар. На современной карте на одном меридиане с Обиточной косой и точно так же, как у Птолемея, значительно севернее мыса находится устье р. Обиточной, которая, очевидно, и соответствует р. Лик.

Сгусток географических точек западнее косы Обиточной, будучи сопоставлен с натурой, позволяет исправить старую реконструкцию 1490 г., принятую Кулаковским, и предложить иной вариант, воспро-

изводящий (правда, с нарушением масштабности) реальную конфигурацию этого участка азовского побережья. Восточная часть Приазовья показана у Птолемея как залив, отделенный длинной узкой косой, чрезвычайно напоминающей существующую поныне. В XIX в. весь этот залив назывался Обиточной Пристанью. Внутри залива находятся устья рек Агар и Лик, а между устьями — загадочная роща «Рыболовля бога». На этом песчаном пустынном побережье рощ сейчас нет, но как раз между устьями Корсака и Обиточной находится речка с интересным названием Лозоватка, т. е. «заросшая ивняком, лозами». Расстояние от Агара до «Рощи», в которой ловят рыбу, — 10' (т. е. около 12 км), реальное расстояние от Корсака до Лозоватки — 11 км. Думаю, что это уточняет наши расчеты и позволяет более уверенно считать рекой Агар реку Корсак. Тождество геродотовского Оара с птолемеевским Агаром едва ли вызывает сомнения, так как в обоих случаях это — реки северного побережья Меотиды и каждый раз Оар-Агар сопряжена с соседней рекой Лик.

На восток от рассмотренного геродотовского комплекса упомянута лишь одна река — Порита, которую по очень близкому фонетическому сходству следует сближать с р. Берда.

В итоге мы получаем следующие отождествления:

- р. Агар (Оар) — р. Корсак;
- мыс Агар — коса Обиточная, напротив р. Корсак;
- роща «Рыболовля бога» — р. Лозоватка;
- р. Лик — р. Обиточная;
- р. Порита — р. Берда.

Все эти пункты находятся на пространстве длиной в два дня конного пути, а собственно геродотовский комплекс (исключая птолемеевскую Пориту) занимает всего 30—35 км, т. е. один день пути.

Отождествление р. Оар с Ра-Волгой делало совершенно бессмысленным рассказ о скифском походе Дария и ставило под сомнение достоверность сведений Геродота вообще. Если же учесть координаты Птолемея, то геродотовский текст о походе 512 г. (к которому я вернусь в специальном разделе) получает четкое и вполне реальное истолкование: основное войско царя углубилось в Скифию не более чем на 20—25 дней пути, что вполне укладывается в сроки, указанные Геродотом.


Обзор геродотовских рек Скифии закончен. Мы должны признать, что Геродот собрал подробные и нередко очень точные сведения о реках, орошающих Скифию и в большинстве случаев связывающих ее с Понтом и Меотидой.

Дунай-Истр показан как юго-западный предел Скифии. Тиарант-Серет, Пората (Пирет)-Прут и Тира-Днестр, вероятно, соответствовали нашим представлениям об этих реках, так как у них нет крупных притоков, которые могли бы в древности быть приняты тем или иным народом за исток реки, отличающийся от того, что мы сейчас считаем истоком.

Неожиданным, но, на мой взгляд, бесспорным оказалось отличие геродотовского Гипаниса от Южного Буга, с которым его обычно отождествляли. Наиболее вероятным представляется следующий составной вид Гипаниса: Горный Тикич — Синюха — нижнее течение Южного Буга. Протяжение всей реки — 9 дней плавания. «Незначительная речка» Эксампай, по всей вероятности, — Черный Ташлык, левый приток Синюхи. Магистральная река Скифии — Борисфен-Днепр — описана Геродотом скорее с экономической стороны, чем с географической. Правда, указана вполне достоверная протяженность течения Днепра от истоков до порогов, дважды Геродот подразумевает (но не называет) днепровские пороги, но общего целостного описания Борисфена у него нет.

Пантикапа-Ворскла, приток Днепра, разграничивающий сельскохозяйственную лесостепь и ковыльную степь скотоводов-номадов. Упоминание этой реки, удаленной от моря, по всей вероятности, связано с тем, что у ее устья издавна существовала переправа через Днепр, лежащая на прямой линии Ольвия — Гелон, город, в котором жили греческие купцы и слышалась эллинская речь.

Труднее всего отстаивать предложенную мною реконструкцию сложного течения Гипакириса-Конки, так как Геродот допустил одну оплошность в описании — он не уточнил понятие «герра»: это могло быть собственным именем реки, но, по всей вероятности, могло быть и нарицательным наименованием «протока», «гирла». Геродотовский Гипакирис — Конка, втекающая в «Конские Воды» Днепра, текущая затем вплотную к Днепру и ответвляющаяся от него в низовьях; впадала эта река в древности (теперь этот отрезок пересох) в Каркинитский залив



**Гидрия из с. Песчаного**

и ее остатком является Каланчак. Геррос — это р. Молочная, как давно установлено исследователями на основании координат Птолемея.

Поблизости от Герроса находятся две небольшие речки: Оар-Корсак и Обиточная-Лик, важные для Геродота как определение места лагеря Дария Гистаспа. Геродот почему-то причисляет их к крупным рекам, хотя они едва ли даже в его время были значительны и могли быть полноводны только в весеннее половодье.

Крайними восточными реками, упомянутыми Геродотом, являются Танаис и Сиргис.

Танаис — восточная граница Скифии; за Танаисом — Савроматия. Анализ разнородных данных привел меня к убеждению, что Танаис не Дон, а Северский Донец и низовья Дона, что савроматские земли начинались за Донцом, на восток от него и на юго-восток (за нашим Доном).

Рекою Сиргис мог быть Дон до впадения в него Донца, но мог быть и Чир в соединении с отрезком Среднего Дона.

Полученная речная сеть Скифии отличается в ряде случаев от нашего понимания рек Черноморского бассейна, но без попыток реконструкции геродотовского понимания речной системы мы не сможем приступить к рассмотрению племен и народов, что является нашей главной задачей.

Геродотовские реки важны для нас как единственные географические ориентиры, заменяющие позднейшую градусную сетку Птолемея.

Есть в Аравии местность, расположенная около города Буто. Я ездил туда, чтобы разузнать о крылатых змеях.

Прибыв на место, я увидел кости и хребты в несметном количестве...

Геродот

## ПУТЕШЕСТВИЕ ГЕРОДОТА В СКИФИЮ

**Д**ля понимания Геродота, для определения степени достоверности его сведений чрезвычайно важно установление границ его личных наблюдений и выявление тех пунктов, где он мог собирать информацию.

Еще в 1886 г. Ф. Мищенко, полемизируя с Сейсом (очень скептически относившимся к Геродоту), убедительно говорил о добросовестности историка и его личных впечатлениях, полученных во время поездки в греческие колонии Причерноморья<sup>1</sup>.

По степени подробности описания считается общепризнанным, что Геродот был в Ольвии и именно здесь собрал свои основные сведения о скифах. «Ольвия,— пишет С. А. Жебелев,— была, так сказать, штаб-квартирой Геродота, откуда он мог совершать экскурсии сравнительно непродолжительные и не очень далекие, если принять в расчет средства сообщения в середине V в. до н. э.»<sup>2</sup> Геродот действительно подробно говорит об Ольвии, расположенной близ устья Южного Буга, но называет он ее «Торжищем Борисфенитов», хотя географически город тяготеет к Гипанису, а не к Борисфену. Отсюда, от Гипаниса, Геродот описывает народы вверх по этой реке. Он хорошо представляет себе Днепровско-Бугский лиман, знает, что в устье Днепра «сама собою собирается соль в огромном количестве»; он пил «чистую и приятную на вкус» днепровскую воду (§ 53). Ге-

<sup>1</sup> Мищенко Ф. Г. Был ли Геродот в пределах Южной России? — Киевская Старина, 1886, т. XV, май, с. 349—355.

<sup>2</sup> Жебелев С. А. Источники для изучения античной культуры Северного Причерноморья. — В кн.: Античные города Северного Причерноморья, т. 1. М.—Л., 1955, с. 7.




родот знает мыс, разделяющий устья Буга и Днепра, — он «называется мысом Гипполая»; на нем находится святилище Деметры. По ту сторону святилища при Гипанисе живут «борисфениты», т. е. днепровские купцы, приезжающие в Ольвию. Геродоту известно, что Ольвия основана милетянами. Историк записал «от Тимны, доверенного Ариапейфа», рассказы о гибели двух скифских царей: Анахарсиса (дяди Иданфирса, победителя Дария в 512 г.) и Скила, сына Ариапейфеса. Оба они погибли за измену родной скифской религии и восприятие греческих обычаев. Оба рассказа, изобилующие генеалогическими подробностями до пятого колена (т. е. примерно до рубежа VII и VI вв. до н. э.), географически связаны с Ольвией и ее окрестностями. Анахарсис был застрелен в Гилее, «что подле Ахиллова Бега», т. е. в самых низовьях Днепра, а Скил, увлекаясь эллинским образом жизни, построил себе в городе борисфенитов «обширный пышный дом, вокруг которого стояли сфинксы и грифы из белого мрамора» (§ 79). Геродоту известно даже то, что ольвийский дворец Скила сгорел от молнии.

Сомневаться в том, что Геродот побывал в Ольвии и ее окрестностях, не приходится. Но только ли Ольвией и «непродолжительными экскурсиями» близ нее был ограничен круг поездок Геродота?

Для ответа на этот источниковедчески очень важный общий вопрос нам необходимо рассмотреть три частных: какую цель ставил Геродот, предпринимая путешествие на северный берег Понта? Какие города, известные нам, он упоминает? Где в его описании можно усмотреть не передачу чужих слов, а «эффект присутствия»?

Что касается цели путешествия Геродота, то мы с полным основанием можем высказать предположение, что он предпринял поездку ради сбора сведений о фракийско-скифском походе Дария Гистаспа в 512 г. Вся информация, собранная им, расценивает события не с персидской, а со скифской точки зрения и могла основываться на рассказах самих скифов (эпические легенды) или местных, причерноморских эллинов. Замыслом Геродота могло быть путешествие по следам Дария от Боспора Фракийского до Меотиды. Это предположение должно быть проверено, но высказано оно сейчас, в начале поиска, потому что оно в известной мере организует этот поиск.

Города упоминаемые Геродотом, на первый взгляд не проясняют нашего основного вопроса; перечень их кажется случайным и весьма неполным.



Богатый ольвийский дом. Реконструкция Б. В. и М. В. Фармаковских

Ко времени написания Геродотом его «Истории» в Северном Причерноморье существовало большое количество таких давно построенных и процветавших городов, как Тира, Ольвия, Феодосия, Пантикапей, Фанагория, Горгиппия и многие другие. Однако, как ни странно, Геродот умалчивает о всех этих городах за исключением Ольвии. Обо всех остальных прославленных городах Геродот говорит суммарно: «...прочие торжища на Понте» (§ 24). Даже тогда, когда речь идет о тех местах, где заведомо были греческие колонии, Геродот обходит их молчанием. Так, говоря об устье реки Тиры, он упоминает о «ступне Геракла в скале, которую показывают приезжим» (§ 82), пишет об эллинах-тиритах, но не говорит о том, что эти тириты построили себе город.

Точно так же он поступает и в отношении Боспора: он говорит лишь о проливе, о переправе по льду зимой, но умалчивает о многочисленных городах на берегах Боспора Киммерийского.

Все это еще раз убеждает нас в том, что Геродот не ставил перед собой задач чисто географического описания. Он, как историк, интересовался теми скифами, которые смогли противостоять Дарию и обратить его семисоттысячное войско в бегство.

Описание же греческих городов не входило в его замыслы, так как не представляло ничего нового и интересного для его слушателей и читателей.

Из этого систематического умолчания о греческих колониях Северного Причерноморья, рассредоточенных почти по всему пути персидских войск, мы можем сделать вывод о нейтралитете городов, точнее о дружественном нейтралитете по отношению к персам, на стороне которых были греческие тираны юго-западного Причерноморья и Пропонтиды.

В связи со всем сказанным десяток городов, все же упомянутых Геродотом, представляет особый интерес.

Первые пять городов (начиная с запада) прямо связаны с вторжением персов во Фракию. Это Халкедон и Византий на разных берегах Боспора Фракийского, близ которых архитектор Мандрокл построил мост, соединивший Азию с Европой (§§ 85—88). Далее упоминаются в связи с персидскими победами такие прибрежные города, как Салмидес, Аполлония и Месембрия, сдавшиеся Дарию (§ 93). Другие более северные города этого западного побережья Понта не названы.

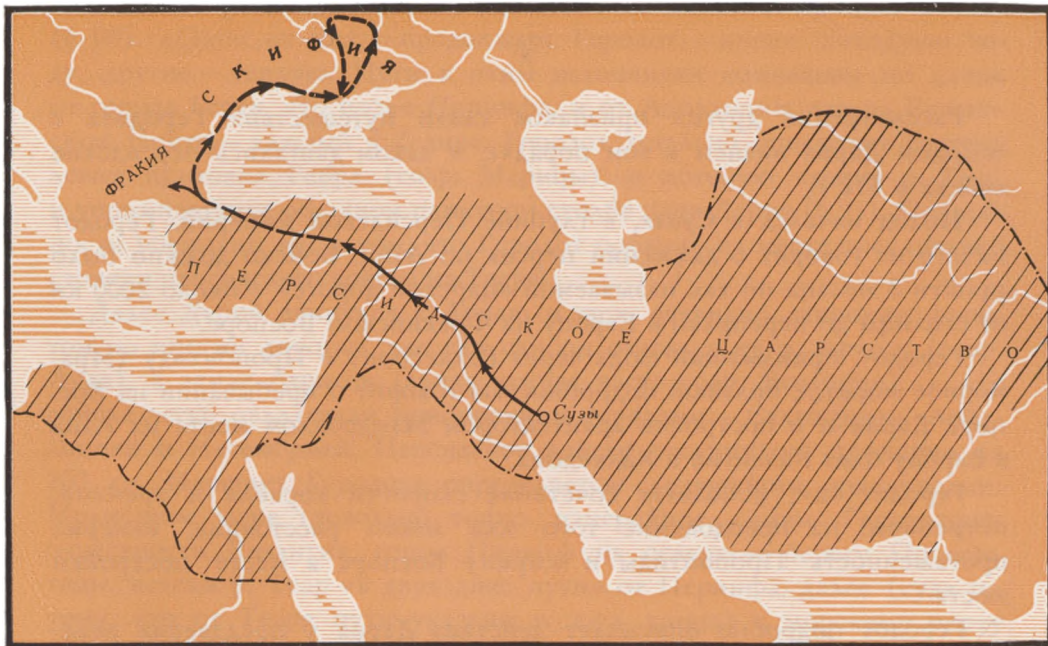


Схема похода Дария Гистаспа в 512 г.

Ольвия, как и другие пункты на северном берегу Понта, упомянуты не в связи с походом Дария, а при описании рек и народов Скифии. Кроме Ольвии, упомянуты в Северном Причерноморье: небольшой городок Каркинитиды (§§ 55 и 99) в углу одноименного залива, маленькая пристань Порфмий (§ 45) в северо-восточном углу Керченского полуострова и нигде более не упоминаемый (кроме Птолемея) эмпорий Кремны (§§ 20 и 110) в западной части побережья Азовского моря; в глубине скифских земель упомянут огромный деревянный город Гелон (§ 108), взятый персидским отрядом.

Все эти города могут быть связаны с войной 512 г. Первые пять упоминаются в связи с военными действиями во Фракии, а четыре северных города находятся близ трассы скифского похода Дария вдоль Понта и Меотиды. Закончился этот поход неподалеку от Кремн. Единственное исключение представляет Порфмий, лежащий в стороне от театра военных действий.



Рассмотрение других признаков связи путешествия Геродота с походом Дария начнем в том порядке, в каком двигались персидские войска в 512 г.

Поход начался в Сузах, в глубине Персидской империи. Геродот ничего не говорит о движении персов по Азии. Войско должно было пройти 3 месяца по так называемой «царской дороге» — около 2000 км от столицы до переправы в Европу на Фракийском Боспоре.

Геродот, приплывший сюда через Геллеспонт и Пропонтиду (Мраморное море), с большой подробностью говорит о пребывании на Боспоре Дария и о постройке архитектором Мандроком моста из Азии в Европу близ Византия и Халкедона.

Геродот сам, используя сочетание скорости корабля и времени, потребного на преодоление того или иного расстояния, измерил протяженность Пропонтиды и ширину Боспора в месте постройки моста.

Геродот подробно описывает действия Дария у преддверия неведомой ему Европы; и, когда говорит о том, как царь любовался видом Черного моря, он добавляет от себя, что им, Понтом, «действительно можно было любоваться» (§ 85). Геродот знал не только то, что Дарий увековечил свой переход через Босфор постройкой двух каменных столбов с ассирийскими и греческими надписями о многоплеменном составе его войска, но и то, что жители города Византия впоследствии перенесли эти столбы в свой город и употребили их на жертвенник Артемиды Орфосии. Внимательному историку известно даже то, что один камень (тот, что с ассирийской надписью) был брошен византийцами около храма Диониса. Знал он и местные предания о постройке Византия и Халкедона и связанную с ними оценку халкедонцев (выбравших худшее место для поселения) персидским военачальником Мегабазом (§ 144). Вся сумма сообщаемых подробностей не оставляет сомнений в том, что Геродот начал свое историческое путешествие здесь, на Босфоре, где в свое время Дарий переправился на европейский берег.

Персидское войско вторглось во Фракию; царь остановился у истоков реки Теар. Геродот «по словам окрестных жителей» сообщает о целебных свойствах истоков Теара и добавляет, что «источ-

ников этой реки 38. Все они вытекают из одной и той же скалы» (§ 90). «Одни из них, — продолжает Геродот, — имеют холодную воду, другие — теплую. Пути к этим источникам одинаковы по длине от города Герая, что подле Пиринфа, и от Аполлонии, что на Евксинском Понте, — каждый в 2 дня». Геродот детально описывает систему левых притоков Гебра (совр. Марицы), в которую входит р. Теар, и упоминает еще об одном памятном столбе царя Дария (§ 91). Подробности убеждают нас в том, что Геродот побывал на месте трехдневной стоянки персидского войска на Теаре.

Далее Дарий двинулся к Дунаю и шел, очевидно, широким фронтом по многим дорогам, так как сам он оказался на р. Артеск (совр. Арда), в земле одрисов (самая южная часть совр. Болгарии), а его войска легко овладевали приморскими городами — Салмидесом, Аполлонией и Месембрией. Персидское войско раскинулось примерно на 200 км. Маршрут Геродота определяется следующими ориентирами: Мраморное море (довольно точно измеренное самим Геродотом), окрестности Византия, город Перинф на северном берегу Пропонтиды, истоки р. Теар «в двух днях пути» от Перинфа, далее (судя по тому, что от Теара пути указаны в два конца) к морскому порту Аполлонии, до которого тоже два дня пути. Здесь прекращаются сведения Геродота о продвижении войск Дария по Фракии, и читатель сразу переносится к дельте Истра, в землю придунайских гетов, о нравах и верованиях которых Геродот говорит достаточно подробно (§§ 93—96). Кроме того, Геродот определяет в днях пути протяженность дунайских гирл, перечисляет мелкие речки между Прутом и Серетом, как бы смотря на них с востока, со стороны моря. Вполне возможно, что путь от Аполлонии до «шеи Истра» Геродот проделал на корабле и поэтому не разузнал никаких подробностей о сухопутном движении персов на пространстве от фракийских племен одрисов и кирмиан на юге до устья Истра на севере, т. е. на протяжении 350 км.

Обилие подробностей и точных сведений о дельте Дуная убеждает нас в том, что Геродот сам побывал в этих местах. Так и должно было быть, если историк писал исследование о походе 512 г. Ведь низовья Истра были важным рубежом в движении персидского войска: здесь, на гетском берегу, закончился фракийский этап похода, а на левом, северном берегу Дуная начинался тот самый скифский поход, описанию которого Геродот посвятил основную часть четвертой книги.

Если к берегам Боспора Фракийского Геродот влекло желание описать место переправы огромного семисоттысячного персидского войска из Азии в Европу, то не менее важным для него было место переправы через величайшую реку Европы. И надо отдать ему справедливость, он собрал здесь много очень важных сведений, без которых научное восстановление хода скифской кампании 512 г. было бы невозможно. Вот краткий перечень того, что в рассказах Геродота связано с низовьями Истра:

Постройка моста Мандроком через Истр (§ 89).

Прибытие союзной персам греческой эскадры в 600 кораблей (§ 89).

Подробнейший перечень геллеспонтских, ионийских и эолийских тиранов, командовавших кораблями 11 городов (§ 138).

Предание о попытке разрушения моста после перехода персов и о мудрой речи Косса, сына Ерксандра из Митилены на о-ве Лесбосе (§ 97).

Предание об отсчете Дарием 60 дней будущего похода, на протяжении которых греческая охрана должна сторожить мост (§ 98).

Рассказ о битве со скифами в трех днях пути от Истра (§ 122).

«Агафирский логос» — рассказ о благородной отваге агафирсов, отстоявших свою землю от вторжения скифов (§ 125).

Отправка скифского отряда от Меотиды к мосту на Дунае (§ 128).

Переговоры скифов с охраной моста (§ 133).

Вторичный приезд скифов к дунайскому мосту по истечении 60 дней (§ 136).

Совещание греческих полководцев. Спор Гистиэя с Мильтиадом (§ 137).

Ложное разрушение части моста Мандрокла (§ 139).

Уход скифов от моста (§ 140).

Переправа бежавших персидских войск через Дунай во Фракию (§ 141).

Надо думать, что Геродот собрал эти детальные сведения как в греческих городах в окрестностях дельты (Истрополе, Трезме), так и у местного гетского и агафирского населения обоих берегов Истра (§§ 93—97, 119, 125). Двух-, трехмесячная история стратегического моста Мандрокла стала нам известна во всех подробностях в резуль-

тате того, что Геродот потратил много усилий на сбор разнородных данных о событиях, происходивших близ устья Дуная в 512 г. Все это, взятое вместе, не оставляет сомнения в том, что на пути из Византия в Ольвию Геродот посетил низовья Дуная.

Следующий промежуточный пункт по направлению к Ольвии — устье Тиры. Геродот говорит о нем мимоходом, из чего следует косвенный вывод, что город в днестровском лимане (Тира) не играл роли в скифо-персидской войне и не заинтересовал историка, даже не упомянувшего о нем. Дарий со своим войском, очевидно, прошел значительно севернее г. Тиры, чтобы избежать трудной переправы через широкий лиман. Однако корабль Геродота, по всей вероятности, не миновал этой бухты, так как в книге содержится «эффект присутствия»: «На берегу реки Тиры показываю ступню Геракла в скале. похожую на след человека, но в два локтя длины» (§ 82). Передавая легенду о междоусобицах киммерийских вождей, Геродот говорит о царском некрополе: «Всех царей, перебитых друг другом, киммерийский народ похоронил у реки Тиры; могила их до сих пор еще видна...» (§ 11).

От устья Тиры за один день плавания корабль достигал Ольвии, явившейся, по выражению С. А. Жебелева, штаб-квартирой Геродота, пребывание которого в этом Торжище Борисфенитов почти ни у кого возражений не вызывало. Не повторяя того, что уже было сказано о небольших разъездах Геродота по окрестностям Ольвии (Гипполаев мыс, святилище Деметры, Гилея, устье Днепра), мы должны обратить особое внимание на углубление путешественника внутрь Скифии.

Прямым доказательством пребывания Геродота на Эксампае, в четырех днях пути от лимана к северу (около 140 км), является уже приводимый мною пример с чашею царя Арианта, которую Геродоту «показывали воочию» (§ 81).

Исходя из того, что речка Эксампай «протекает на границе скифов-пахарей и алазонов» (§ 52), мы должны признать, что любознательный историк добрался до тех земледельческих племен лесостепи, «которых живущие у р. Гипаниса эллины (именующие себя ольвиополитами) называют борисфенитами» (§ 18). Оживленные торговые связи ольвиополитов с борисфенитами, блестяще подтвержденные массовым археологическим материалом, облегчали Геродоту путешествие по хорошо наезженным путям от Ольвии до пограничных «Священных Путей» земледельческих скифов.



Судя по археологической карте<sup>3</sup>, Геродот пришел в соприкосновение с тем южным краем Киевской группы земледельческих культур скифского типа, где находились курганы близ Турии, Журовки, Макевки и такие крупные знаменитые городища, как Шарповское и Пастырское. Здесь смыкались бассейны Гипаниса и Борисфена (притоки Тясмина-Тисмени), здесь начиналась лесостепь с островами дубрав и граба. Это была уже не та Скифия, относительно которой Дария предупреждали: «Ты готовишься, царь, вторгнуться в такую страну, где не найдешь ни вспаханного поля, ни населенного города» (§ 97). Здесь были и мощные пограничные крепости, и вспаханные поля: их, быть может, и имел в виду Геродот, когда с восхищением писал о берегах Борисфена, «вдоль которых тянутся превосходные пахотные поля» (§ 53).

К сожалению, мы не можем вполне достоверно определить, как далеко проник Геродот в землю скифов-пахарей. Местность Священные Пути, несомненно посещенная Геродотом, определяется, как выяснено выше, с достаточной точностью. Но как велика она? Если считать, что это — долина Черного Ташлыка (где и на современных картах перекрещиваются пути к низовьям Роси и в долину Тясмина), то ее протяжение с запада на восток около 80 км.

Отсутствие подробностей о самой речке Эксампай, отделяющей скифов-пахарей от алазонов, не позволяет утверждать, что Геродот проехал по этим местам. Иное дело описание Гипаниса, изобилующее, как мы видели выше, многими подробностями. Ни одна река Скифии, кроме Борисфена, не описана с таким знанием всех особенностей, как Гипанис. Нельзя отрицать того, что Геродот не только по словам местных жителей, но и по личным наблюдениям мог описывать верховья Гипаниса; он знает: во-первых, что верхнее течение реки равно пяти дням плавания; во-вторых, что река на этом протяжении мелка, что вода ее сладка на вкус; в-третьих, он очень хорошо представляет себе истоки реки. Здесь расположены пастбища, где пасутся дикие белые лошади, здесь есть большое озеро, из которого вытекает Гипанис (по моему мнению, Горный Тикич). Геродот как бы скрепляет, подтверждает своим свидетельством то, что Гипанис берет начало из озера: «Озеро это с п р а в е д л и в о именуется матерью Гипаниса» (§ 52).

---

<sup>3</sup> Тереножкін О. І., Ільїнська В. В. Скіфський період.— В кн.: *Археологія УРСР, т. II. Київ, 1971, карта.*

Система озер, из которых вытекает Горный Тикич, образует треугольник со сторонами 15 и 20 км. Само озеро Горный Тикич протяжением 8 км заслуживает название «большого». Оно действительно расположено на краю узкой зоны луговых степей с прекрасными пастбищами, а дикие кони, как уже указано выше, водились на этих лугах еще в XI—XII вв. н. э.<sup>4</sup>

Горный Тикич течет параллельно Днепру на протяжении 70 км, и расстояние между ними (т. е. от Гипаниса до Борисфена) равно на этом участке точно трем дням пути (около 105 км). Это заставляет нас вспомнить слова Геродота о том, что скифские земледельческие племена «занимают пространство к востоку на 3 дня пути...» (§ 18). К сожалению, ни западная точка отсчета, ни восточный рубеж им не указаны. Изложенная ситуация вполне отвечает измерениям Геродота: не вся Земледельческая Скифия была шириною в три дня пути, а от маршрута историка по Гипанису Борисфен как рубеж земли борисфенитов (на широте устья Сулы) отстоял на три дня пути, что вполне достоверно. Быть может, именно отсюда и отмерял на восток протяженность земли борисфенитов наш путешественник?

Нельзя утверждать, но можно предполагать, что Геродот, изучая две половины скифского мира, кочевую и оседлую земледельческую, захотел ознакомиться с теми скифами-земледельцами, которые были столь тесно связаны с Ольвией, что дали ей свое имя — «Пристань днепровцев», Торжище Борисфенитов.

К достоверно известному нам пути Геродота до Священных Путей мы можем с меньшей уверенностью, но все же с достаточным основанием добавить его дальнейший путь на север почти до бассейна Роси.

Маршрут историка проходил по малонаселенным (точнее, археологически мало изученным) областям, где ему могли встречаться неукрепленные поселки и курганы. Пограничная цепь крепостей-городищ осталась в стороне, к востоку от его пути, чем, быть может, и объясняется полное умолчание о городах. Озеро «Мать Гипаниса» (в 35 км севернее Умани), предполагаемая конечная точка путешествия Геродота на север, находилось почти в геометрическом центре Земледельческой Скифии, на пограничье двух археологических групп —

---

<sup>4</sup> О конях вокруг озера косвенно может говорить топонимика: среди группы озер есть с. Конела, а несколько восточнее — с. Кобыляки.

Киевской и Восточноподольской, километров на 50 севернее линии, проведенной от Немировского городища на Буге к Матронинскому городищу на Тясмине.

Выясняя маршрут Геродота по североскифским областям, необходимо коснуться подробного описания города Гелона в земле будинов, которое может натолкнуть на мысль о посещении Геродотом этого города.

«В земле их (будинов) есть деревянный город по имени Гелон. Каждая сторона городской стены имеет в длину 30 стадий (около 5,3 км). Стена высока, вся из дерева, равно как и дома и храмы будинов.

Там есть святилища эллинских божеств с кумирами, алтарями и храмами из дерева, а в честь Диониса там каждые два года устраиваются празднества с оргиями» (§ 108).

Соблазнительно видеть в этом описании отражение личных впечатлений путешественника, тем более что подобный огромный деревянный город нам известен — это Бельское городище на Ворскле, изучаемое в настоящее время Б. А. Шрамко<sup>5</sup>. Однако следует сказать, что «эффект присутствия» здесь не ощутим. Не нужно забывать, что в Гелоне жили греческие купцы, что там слышалась эллинская речь. Археологические данные подтверждают широкие торговые связи жителей Бельского городища с греческими городами на Понте.

Все перечисленные выше приметы этого города вполне могли быть сообщены Геродоту этими эллинскими торговцами, связывавшими Ольвию с отдаленной Пантикапой. А Геродот должен был интересоваться Гелоном, должен был расспрашивать купцов о нем, так как Гелон был, по всей вероятности, крайним северным пунктом, до которого добралась персидская конница во время кампании 512 г.

Мне представляется, что подробное и красочное описание Гелона — результат не личных впечатлений Геродота, а опроса купцов-эллинов, хорошо знавших этот необычный город днепровского Левобережья. Геродот даже не упомянул, на какой реке стоит Гелон, что он должен был бы обязательно сделать, если бы лично осмотрел его; он умел привязывать неизвестное к известному, но здесь он этого не сделал.

---

<sup>5</sup> Шрамко Б. А. Крепость скифской эпохи у с. Бельск — город Гелон. — В кн.: Скифский мир. Киев, 1975. Возражения В. А. Ильинской (см.: Ильинская В. А. Скифы и сарматы. Киев, 1977) нельзя признать убедительными.

Итак, сухопутные экскурсии Геродота из Ольвии мы должны, по-видимому, ограничить долиной Гипаниса, но не только до пограничного Эксампая, находившегося на полпути, а и в глубь земледельческой Скифии до самых истоков реки, вытекающей из сердцевины археологически известных скифских, борисфенитских земель.



Проблема морских путешествий Геродота по водам Евксинского Понта почти не затронута в науке. Хотя Геродот и говорит сам о себе, что «я измерил Понт, Боспор и Геллеспонт и моря эти действительно таковы, какими я описал их» (§ 86), вопрос о его реальных плаваниях даже не ставился.

Измерения морей, которыми так гордился Геродот, были признаны совершенно ошибочными и даже фантастическими<sup>6</sup>. Действительно, если без всякого анализа перенести результаты геродотовских измерений на современную карту Европы, то Понт окажется огромным морем от Кавказского побережья до берегов Италии.

Прежде чем производить необходимые для проверки расчеты, обратим внимание на описание Геродотом северного берега Черного моря на восток от Ольвии. Здесь, как уже было отмечено выше, названы только три небольших городка: Каркинитида, Порфмий, Кремны.

Нетрудно заметить, что два из них (Каркинитида и Кремны) лежат на пути персидских войск в походе 512 г., когда Дария заманивали в глубь Скифии вдоль Меотиды. Именно это и могло заинтересовать историка, знакомившегося со Скифией.

Каркинитида находилась близ устья Гипакириса, впадавшего в сохранивший свое название Каркинитский залив. Сам по себе этот городок едва ли представлял интерес для Геродота, но то, что он упомянул его, упомянул третьестепенную р. Гипакирис, может наталкивать на мысль, что, осматривая такие интересные окрестности Ольвии, как Ахиллов Бег, историк мог доплыть и до Каркинитского залива.

---

<sup>6</sup> «Приводимые Геродотом цифры совершенно не сходятся с данными о величине Черного моря, известными из древней географии» (Геродот. История. Л., 1972, с. 521, прим. № 60).

Для нас значительно важнее установить, плавал ли Геродот по Черному морю за пределы окрестностей Ольвии? Упоминание Порфмия и Кремн само по себе ничего не доказывает. В нашем распоряжении есть признаки того, что Геродот знал Боспор Киммерийский:

«...весь Боспор Киммерийский замерзает, так что скифы, живущие по сю сторону рва, идут в поход по льду и на повозках переезжают на ту сторону в землю синдов» (§ 23).

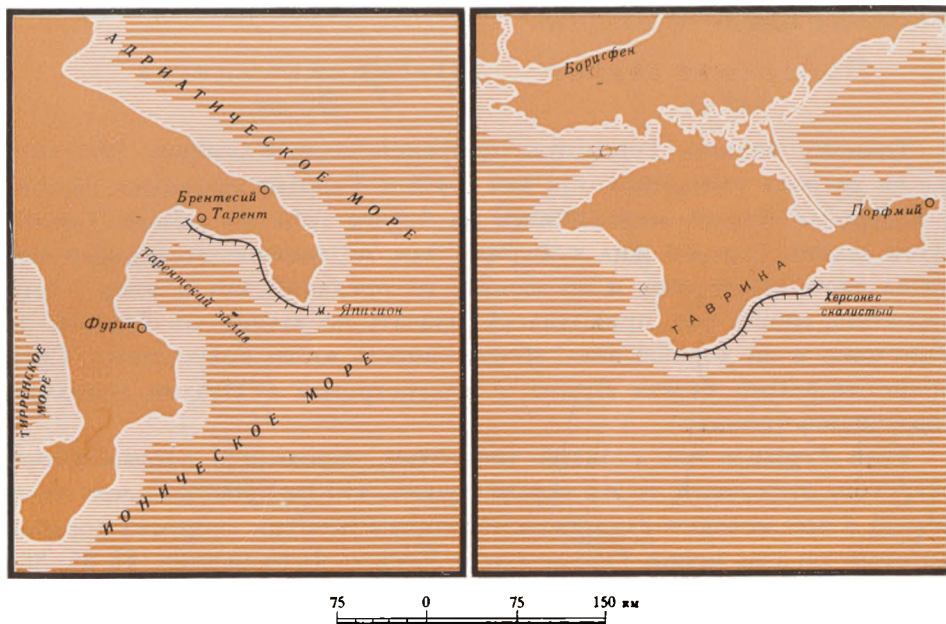
Этих данных недостаточно для утверждения, что Геродот видел своими глазами Боспор Киммерийский, хотя в его рассказе есть подробности, говорящие о знакомстве историка с северной зимой: он видел снег (и развеял легенду о «перьях»), он знал, что зимой здесь не бывает гроз и дождей и что зимой «не сделаешь грязи, пролив воду на землю» (§ 28).

В нашем распоряжении есть более веское доказательство продвижения Геродота восточнее Ольвии. Свой рассказ о географии Скифии Геродот начинает с северо-западного побережья Понта, с дельты Дуная:

«Начиная от Истра я буду описывать, с целью измерения, приморскую часть собственно Скифской земли» (§ 99).

В своем описании Геродот ведет читателя далее на восток к Крыму. Описывая Таврику, Геродот пропускает всю северо-западную низменную часть Крымского полуострова и очень точно описывает все юго-западное побережье, заселенное до «Херсонеса Скалистого» таврами, а далее на восток — скифами. Под Скалистым Херсонесом следует, очевидно, понимать мыс Меганом за Судак (иначе — Чобан-Басты), где высота скалистых берегов достигает 669—771 м. При этом Геродот дает два драгоценнейших для нас географических сопоставления, на которые не было обращено достаточного внимания: во-первых, он сопоставляет южный гористый отрог Крымского полуострова, заселенный таврами, с частью Аттики, а, во-вторых, уточняя свои сравнения, привлекает Апулийский полуостров в Италии (каблук «итальянского сапога»). В Аттике Геродот отделяет небольшую южную часть полуострова, завершающуюся мысом Сунионом (от Анафлиста на западе до Форики на востоке). Береговая линия от любого из этих пунктов до Суниона — около 10 км. Чувствуя, что это сравнение нечетко обрисовывает Крым, Геродот оговаривается:

«Я сравниваю это, насколько можно сравнивать малое с великим» (§ 99).



Сопоставление Таврии с Япигией (совр. Италия)

Малое здесь — часть Аттики в 10 км, а великое — горный Крым с береговой линией от Фороса на юге до Феодосии — около 130 км. Далее у Геродота идет текст, не оставляющий сомнений в том, что он сопоставлял именно побережья с точки зрения мореплавателя:

«Тому же, кто не плавал мимо этого мыса Аттики, я разъясню на другом примере».

«Другой пример» рассчитан на друзей Геродота, живущих в Фуриях, новопостроенной колонии в Тарентском заливе:

«Тавры обитают в этой части Скифии так, как если бы в Япигии другое племя, а не япиги отрезало бы для себя землю от гавани Брентесия (совр. Бриндизи) до Тарента и населяло бы полуостров. Кроме этих двух стран, я мог бы назвать еще много других, на которые похожа Таврия» (§ 99).

Второй пример Геродота поразительно точен: побережье от Тарента до мыса Япигиона равно 130 км. Таким образом, из словесного сопоставления Геродота мы получаем при помощи современных карт

следующий цифровой материал:

Побережье тавров  
130 км

Побережье япигов  
130 км

Точному знанию Геродотом протяженности Калабрии (Апулии) мы не должны удивляться, так как в 443 г. Геродот принимал участие в постройке Фурий, находящихся на берегу того же самого Тарентского залива. Геродот жил в Фуриях, там, по мнению исследователей, писал свою «Историю» и по одному из преданий там и умер<sup>7</sup>. Ему, вероятно, много раз приходилось плавать по заливу от Тарента до Япигиона, и он хорошо знал протяженность этого полуострова. Сравнение таврского берега Крыма с полуостровом в Италии оказалось совершенно точным.

Если Геродот мог с такой точностью определить протяженность таврского побережья, то мы вправе думать, что он проплыл вдоль этого берега и тем методом измерения морей при помощи скорости корабля, которым он сам мерил Геллеспонт и Боспор Фракийский (§§ 85, 86), определил и здесь интересующее его пространство. Недаром он писал, что «будет описывать с целью измерения». Еще больше в личном ознакомлении убеждает последующий текст, описывающий земли, лежащие восточнее таврских гор:

«За таврами опять живут скифы частично дальше на восток на морском побережье, а частью на западе Киммерийского Боспора и озера Меотиды» (§ 100).

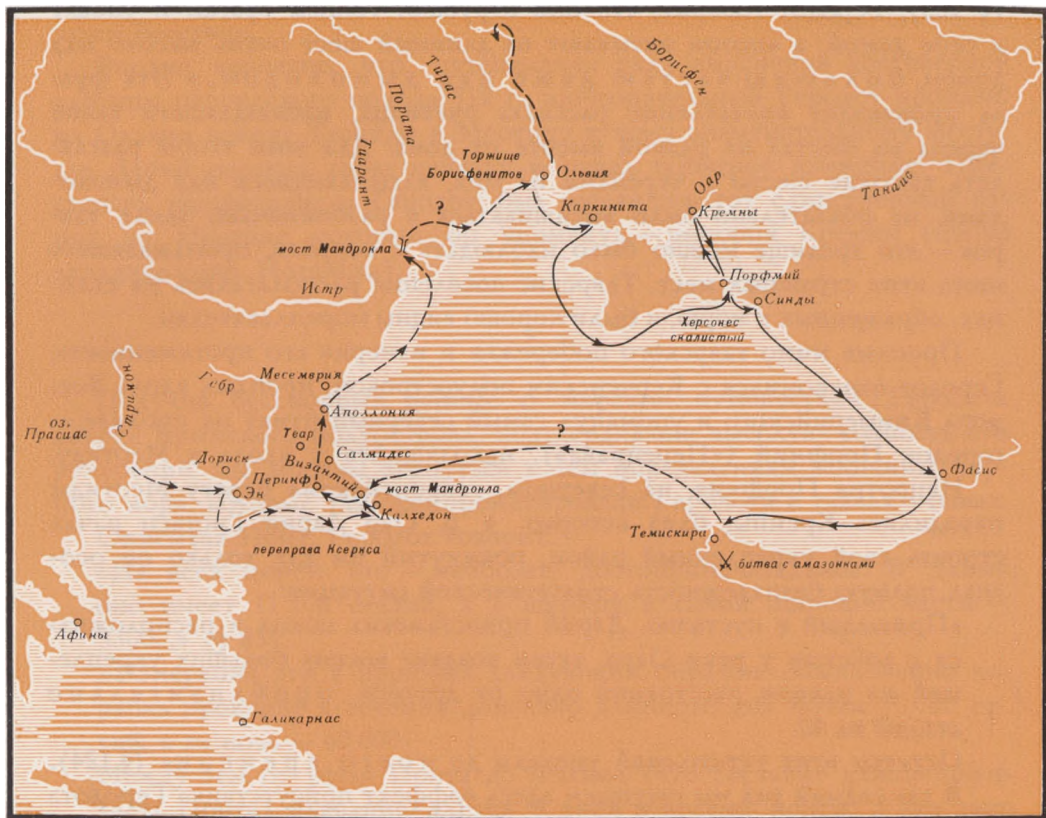
Обратимся для проверки к нашим вспомогательным материалам. Карта ландшафтных зон подтверждает, что сразу за Феодосией кончаются горные области и до самого Керченского пролива идет ковыльная степь. Археологическая карта дает нам от Фороса до Меганона и почти до Феодосии таврские селища<sup>8</sup>, а далее на восток, на степном побережье Керченского полуострова, действительно идут скифские памятники, возглавленные знаменитым курганом Куль-Оба.

Точность описания Геродотом всего юго-восточного побережья Крыма и Керченского полуострова удостоверена, во-первых, правильным определением протяженности таврского горного побережья, уподобленного италийской Япигии, а во-вторых, вполне достоверным

---

<sup>7</sup> Лурье С. Я. Геродот. Л., 1947, с. 16, 24—27.

<sup>8</sup> См. карту таврских памятников: Крис Х. И. О таврах и кизил-кобинской культуре.— ВДИ, 1971, № 4, с. 158, рис. 1.



### Путешествие Геродота вокруг Понта

размещением скифов как на морском побережье восточнее тавров, так и на западном берегу пролива. По всей вероятности, Геродот плыл из Ольвии в Каркиниту, а оттуда — на южную оконечность Тавриды, например на маяк Форос (это объясняет невнимание к северо-западному берегу), а затем проплыл вдоль всего юго-восточного побережья до самого Боспора Киммерийского, отметив по пути как рубеж между таврами и скифами «Херсонес Скалистый».

Помимо географической точности опытного мореплавателя, мы располагаем для этого отрезка морского пути Геродота также и его личными впечатлениями. Повествуя об обычаях крымских тавров



(§ 103), Геродот говорит, что они отрубают головы врагам и уносят к себе домой, а «потом натыкают на длинный шест очень высоко над домом, большую часть даже над дымоходом...» Эта фраза производит впечатление рассказа очевидца, наблюдавшего такие черепа на шестах на разной высоте от дома. Для того чтобы разглядеть высокие шесты с черепами на них, вздымающиеся над дымоходами, не обязательно было высаживаться в разбойничьей земле тавров — это зрелище можно было наблюдать с корабля, проплывавшего мимо этих страшных мест. Таврские поселения располагались на склонах, обращенных к морю, и были хорошо видны мореплавателям.

Проплыв мимо таврского побережья и измерив его протяженность, Геродот ознакомился с Керченским полуостровом, проплыл вдоль Боспора Киммерийского и упомянул самый северный пункт на проливе — городок Порфмий («Переправа»), находящийся у входа в Меотиду.

Напротив Порфмия, на северном, «европейском» берегу Меотиды находились Кремны, близ которых у р. Оар Дарий Гистасп начал строить свой укрепленный район, покинутый им как только он осознал полную безнадежность стратегической ситуации:

«Пришедши в пустыню, Дарий приостановил поход и расположился с войском у реки Оара, затем воздвиг восемь больших укреплений на равном расстоянии одно от другого, приблизительно стадий на 60.

Остатки этих укреплений уцелели до моего времени» (§ 124).

В последний раз мы ощущаем здесь «эффект присутствия» Геродота в описываемых им местах. Геродот знает небольшую речку Оар (Корсак?), на которой персидское войско строило укрепления, знает соседнюю тоже незначительную речку Лик (Обиточную?), знает пустыню, действительно подступавшую к самому морю. В этой степи «в поле безводном» потерпело поражение войско Игоря в 1185 г.; на картах XVIII в. пространство на север от Азовского моря называлось точно так же: «Deserte sans eaux».

Геродот знал размеры укреплений и, что особенно важно, отметил приближенность указанной им цифры. 60 стадий — величина значительная (10 км 950 м) и измерять ее совершенно точно не было надобности. Укрепления не были завершены:

«Дарий покинул наполовину воздвигнутые стены, повернул назад и пошел к западу».

Недостроенный лагерь был поворотным пунктом во всем скиф-

ском походе Дария; отсюда начался отход на запад, завершившийся затем бегством.

Вполне вероятно, что, путешествуя ради выяснения достоверной картины персидского похода 512 г., любознательный Геродот проплыл из Ольвии вокруг Тавриды в Меотиду к тому знаменательному месту, где Дарий осознал свою неудачу и начал попятное движение. Пристанью, где высадился Геродот, был, очевидно, тот единственный город на Меотиде, который он упомянул, — эмпорий Кремны (где-то западнее совр. Ногайска).

✱

Получив бесспорные данные о морском путешествии Геродота вокруг Крымского полуострова, подтвердившие высокую точность его измерений, мы должны вернуться к тем определениям величины Черного моря, которые так скомпрометировали Геродота в глазах ученых.

Описывая Понт, Геродот говорит:

«Из всех морей это — наиболее достопримечательное. В длину оно имеет 11 100 стадий, а в ширину в самой широкой части — 3300...» (§ 85).

«Измерения эти я произвел следующим образом: обыкновенно корабль проходит в течении довольно длинного дня почти 70 000 оргий, а за ночь — 60 000.

Между тем от устья Понта до Фасиса (что составит длиннейшую часть Понта) плавание длится 9 дней и восемь ночей, а это дает 1 110 000 оргий, или 11 100 стадий.

До Фемискиры, что на реке Термодонте, от Синдики (в этом месте Понт наиболее широк) — три дня и две ночи плавания, что составляет 33 000 оргий, или 3300 стадий.

Таким-то способом измерил я Понт...» (§ 86).

В переводе на метрическую систему это даст нам (принимая афинскую стадию за 177,6 м) 1 953,6 км для продольного измерения Черного моря и 585 км для его меридионального поперечника. Фактические размеры действительно сильно разнятся от геродотовых вычислений: продольная величина моря от Босфора до устья Риона на Кавказском побережье («от устья Понта до Фасиса») около 1080 км и от Анапы почти до устья реки Ешиль-Ирмак на южном берегу («от Синдики до Термодонта») — около 400 км. Геродотовские промеры

оказываются явно преувеличенными по сравнению с нашими измерениями по прямой.

В античной географии не было единой установившейся точки зрения на параметры Понта. Об этом свидетельствует сводка, сделанная Плинием Старшим, использовавшим данные Артемидора, Агриппы, Муциана, Корнелия Непота и Марка Варрона<sup>9</sup>. Расхождения между авторами достигают 700 км. Для нас очень важно отметить, что все перечисленные авторы давали не прямолинейные измерения длины и ширины Черного моря, а окружность моря или измерения одного только европейского берега от Боспора Фракийского до Боспора Киммерийского. И эти измерения делались по ходу корабля, заходящего в те или иные гавани. Общее протяжение европейского берега определялось (как это видно из данных Марка Варрона, цитируемых Плинием) суммой отдельных расстояний между пристанями:

«От входа в Понт до Аполлонии — 187 500 «шагов»

отсюда до Каллатии — столько же (187 500)

отсюда до устья Истра — 125 000

от Истра до Борисфена — 250 000

до гераклийского города Херсонеса — 375 000

до Пантикапея, некоторыми называемого Боспором, крайнего пункта на европейской стороне, — 212 500 шагов

В итоге образуется 1 337 500 шагов».

Марком Варроном измерен тот самый путь, который интересует нас в связи с предполагаемым маршрутом Геродота. Следует сказать, что расстояние определено очень неточно: береговая линия от Босфора до Керченского пролива (без мелких изгибов) составляет около 1400 км, а Варрон указывает 1900. Возможно, что такое превышение произошло от захода в мелкие промежуточные пристани, когда ход корабля представлял собой подобие гирлянды, окаймляющей берег. Если с точки зрения берегового, каботажного плавания мы подойдем к расчетам Геродота, то увидим, что они довольно точно соответствуют реальным измерениям прибрежной линии вдоль черноморского берега от Босфора до Ольвии и далее мимо Крыма и Керченского пролива до самого устья Риона, до Фасиса, «где корабли поворачивают свой бег».

---

<sup>9</sup> См.: Лагышев В. В. *Известия...* — ВДИ, 1949, № 2, с. 277.

Расстояние от «устья Понта до Фасиса», в стадиях	По Геродоту, в км	Расстояние по современной карте (каботаж)
11 100	1971	1930

Репутация Геродота восстановлена: он измерял не геометрический диаметр Черного моря, как думали исследователи, а то реальное расстояние, которое нужно было проплыть на корабле для того, чтобы, отправившись из Босфорского пролива вдоль северного берега Понта, достигнуть противоположной точки в Колхиде у устья Фасиса-Риона. И измерял, следует сказать, много точнее, чем римские географы спустя несколько веков. Такое точное измерение каботажного черноморского маршрута еще раз подтверждает высказанное выше предположение о морском путешествии Геродота из Ольвии на восток вокруг Таврики и к Керченскому проливу. Здесь Геродот должен был на время отклониться от объезда Понта и отправился через Меотиду осматривать лагерь Дария близ Кремн. Однако можно полагать, что из своей азовской поездки Геродот вернулся на восточный, азиатский берег Боспора Киммерийского в Синдику (близ Анапы). Геродотом записана, во-первых, дальность морского плавания от Синдики до южного берега Понта, а во-вторых, определено расстояние до Колхиды:

«От озера Меотиды до реки Фасиса и страны колхов — 30 дней пути для пешехода налегке» (II, § 104)<sup>10</sup>.

Сам Геродот, судя по точности измерения им каботажного плавания до Фасиса, плыл от Синдики на корабле, по-прежнему делающем около 230 км за сутки непрерывного хода. Пребывание Геродота в Колхиде не подлежит сомнению. Во второй своей книге Геродот пишет:

«Колхи, по-видимому египтяне; я это понял еще прежде, чем услышал от других. Заинтересовавшись этим, я стал расспрашивать как в Колхиде, так и в Египте. Колхи сохранили более ясные воспоминания о египтянах, чем египтяне о колхах...» (II, § 104).

<sup>10</sup> Путь от Анапы до Поги (устье Риона-Фасиса) составляет около 500 км. Геродотовский пешеход каждый день приближался к Фасису всего лишь на 17 км, что объясняется обилием речек и извилистой линией берега.

«Назову еще одну черту сходства колхов с египтянами: только они одни, да египтяне изготавливают полотно одинаковым способом. Так же и весь образ жизни и язык у них похожи» (II, § 105).

Цель поездки Геродота в Фасис и Колхиду нам неизвестна. Возможно, что это был просто обратный путь вдоль нового, еще не знакомого ему восточного и южного побережья Понта; западный и северный берега он уже осмотрел и изучил, а путь к Боспору Фракийскому через Фасис и Синопу был всего лишь на одни сутки длиннее. На этом обратном пути мы можем наметить, кроме Колхиды, еще одну область, в рассказе о которой ощущается «эффект присутствия». Геродот несколько раз говорит о городе Темискире на р. Термодонте. Термодонт (совр. Термех) — небольшая речка южного побережья, впадающая в Черное море в 170 км восточнее Синопы и в 30 км восточнее древнего Ириса (совр. р. Ешиль-Ирмак).

Городок Темискира находился недалеко от устья Термодонта. Сами по себе эти географические пункты были слишком незначительны для того, чтобы служить ориентирами, но Геродот, определяя ширину Понта, выбирает не Трапезунд или всем известную Синопу, прочно связанный торговыми операциями с Северным Причерноморьем, а незначительную Темискиру, расположенную в стороне от магистральных путей и даже не являвшуюся морским портом:

«До Темискиры, что на реке Термодонте, от Синдики (в этом месте Понт наиболее широк) три дня и две ночи плавания, что составляет 3300 стадий»<sup>11</sup> (§ 86).

Геродот хорошо осведомлен о народах вокруг Термодонта и знает о них даже разные интимные подробности. Так, ему известно, что на южном берегу Понта живут «сирийцы», воспринявшие обычай обрезания от колхов. Он называет племя макронов (южнее Трапезунда) и упоминает «сирийцев», живущих у Термодонта и далее на запад до речки Парфения. Все это говорит о хорошем знании южного берега по обе стороны Термодонта. Форма изложения («те сирийцы, что живут при Термодонте... утверждают, что недавно переняли обрезание от колхидян» — II, § 104) позволяет думать, что Геродот сам

---

<sup>11</sup> Расчет Геродота или неверен или же требует особого разъяснения. 3300 стадий = 586 км, а прямой путь от Синдики (Анапа) до устья речки Термех ≈ 410 км. Очевидно, корабли шли с севера на Синоп и оттуда доходили до Темискиры (около 580 км). Сам Геродот едва ли плыл подобным образом.



Скифский медный котел VI в. до н. э. Курган Келермес на Кубани

слышал эти утверждения. Нетрудно догадаться, что именно привлекло внимание «отца истории» к тем двум пунктам в юго-восточном отсеке Черного моря, о которых он сообщил столько подробностей, — к Колхиде и к Темискире на Термодонте.

Колхида — легендарная страна золотого руна, предел плавания Тесея и аргонавтов.

Темискира — место действия другой легенды, повествующей о победе эллинов над амазонками:

«На реке Термодонте эллины одержали верх (над амазонками) и на трех кораблях отплыли оттуда домой вместе со взятыми в плен

амазонками. Однако в открытом море амазонки напали на эллинов и перебили их.

Но амазонки не были знакомы с кораблевождением и не умели обращаться с рулем, парусами и веслами. После уничтожения мужчин они носились по волнам и, гонимые ветром, пристали, наконец, к Кремнам на озере Меотиде...» (§ 110).

Геродот, как предположено выше, уже побывал в Кремнах, выполняя свою основную задачу — сбор сведений о походе Дария в глубь Скифии. Возможно, что какая-то часть легенды о скифах, савроматах и амазонках (§§ 110—116) записана им именно в том месте, где, по преданию, остановились корабли амазонок, — в приазовских «Кручах» — Кремнах. Поэтому совершенно естественно, что, возвращаясь из своей «научной командировки», он предпочел плыть домой не старым, изученным путем через Ольвию, а новым, сулившим ему новые сведения и легенды об аргонавтах и амазонках. Что Геродот по складу своего характера вполне мог определять обратный путь именно этими фольклорно-историческими интересами, явствует из других книг его истории:

«Есть в Аравии местность, расположенная около города Буто. Я ездил туда, чтобы разузнать о крылатых змеях. Прибыв на место, я увидел кости и хребты в несметном количестве...» (II, § 75).

«...Желая внести в этот вопрос (о происхождении культа Геракла) сколь возможно больше ясности, я отплыл в Тир Финикийский, узнав, что там есть святилище Геракла. И я видел это святилище, богато украшенное посвятельными дарами» (II, § 44).

Исходя из этой черты великого путешественника, мы не будем удивляться тому, что он из Синдики поплыл в легендарную Колхиду, а оттуда — на легендарный Термодонт.



Подведем итоги разбору данных о понтийской поездке Геродота, очевидно, одного из его последних путешествий.

Судя по характеру сопоставлений, производимых Геродотом, оно было предпринято им после его поездки в Египет, которую датируют 445 годом<sup>12</sup>.

---

<sup>12</sup> Brown T. S. *Herodotus speculates about Egypt.*— *Philol.*, 1965, LXXXVI, p. 61; см. также: Борухович В. Г. *Научное и литературное значение труда Геродота.*— В кн.: Геродот. Л., 1972, с. 466, прим. 16.

В 443 г. Геродот уехал в Италию основывать новую афинскую колонию — Фурии близ Тарентского залива, где по предположению многих он и обработал свои записи, превратив их в «Историю».

Путешествие вокруг Понта он мог совершить между поездкой в Египет и отъездом в Фурии. Это косвенно подтверждается тем, что в свое описание Таврии Геродот ввел, как мы помним, второе, дополнительное определение протяженности таврского побережья — он сопоставил Крымский полуостров с полуостровом Япигией неподалеку от Фурий и сопоставил удивительно точно. Это может свидетельствовать о близости во времени обоих путешествий: когда Геродот ознакомился с Тарентским заливом, он мог по свежим впечатлениям сопоставить с ним размеры недавно измеренной Таврии, сделав это для тех, кому был непонятен первый пример (где он сравнивал Крым с окрестностями Суниона близ Афин), т. е. для жителей Италии.

Приблизительно около 445 г. Геродот совершил поездку в Македонию ко двору царя Александра в Пеллах<sup>13</sup>. Он как очевидец упоминает путь от р. Стримона (совр. Струма) и озера Прасиады мимо горы Дисорон и серебряного рудника в Македонию (V, § 17). Не исключено, что, возвратившись из своей длительной поездки в Египет около 445 г., Геродот посетил Македонию, а уже оттуда в 445—444 гг. отправился через Геллеспонт в Мраморное море, откуда и начал свой понтийский перипл. Расстояние от Стримонского залива до начала Дарданелл могло быть покрыто менее чем за сутки. Здесь Геродот начал свои измерения морских пространств, проливов и береговой линии, пользуясь скоростью корабля. Очевидно, на всем пути у него был один и тот же корабль (или, по крайней мере, совершенно однотипный), так как иначе невозможно было сослаться на его устойчивую скорость.

Анализ прямых и косвенных географических примет показал, во-первых, что круг разъездов Геродота не ограничивался окрестностями Ольвии, как это считалось до сих пор, а во-вторых, что главной задачей историка был не сбор географических или этнографических сведений (которые давались попутно и очень выборочно), а осмотр театра военных действий кампании 512 г. Геродот шел по следам Дария Гистаспа, собрал на этом пути много разнородных (и, как увидим

---

<sup>13</sup> Лурье С. Я. Геродот, с. 29—30.



далее, даже разноречивых) сведений и получил много личных впечатлений о тех местах, где происходили знаменательные события.

Побывав в Македонии, где в 512 г. действовал полководец Дария Мегабаз, и собрав здесь интересные легенды о свободолюбии македонцев, Геродот проплыл через Геллеспонт и Пропонтиду к Боспору Фракийскому в Византий; здесь Геродот осмотрел место переправы персов в Европу через пролив, проехал к первой стоянке Дария во Фракии у целебных источников Теара и, по всей вероятности, на корабле проплыл от Аполлонии к дунайским гирлам. Здесь ему предстоял осмотр места второй переправы персов из Фракии в Скифию через Дунай и ознакомление с исходной точкой скифского похода Дария в двух днях пути от моря.

Как продвигался Геродот далее на восток, мы не знаем. Он мог проехать от Истра до Ольвии на коне по той сухопутной дороге, протяженность которой (10 дней пути) он отметил в своих записях, но мог проплыть это расстояние и на корабле. Единственная промежуточная точка — устье реки Днестра, где Геродот осматривал достопримечательности — ступню Геракла в скале и курган киммерийских царей.

Далее следовала Ольвия, «Торжище Борисфенитов», где Геродот мог получить много ценных сведений. Из Ольвии, жившей интересами борисфенитов, приднепровских земледельческих племен, Геродот предпринял конное (?) путешествие вверх по Гипанису. Здесь на границе алазонов и пахарей он осмотрел грандиозный бронзовый котел царя Арианта и, по всей вероятности, поднялся к истокам тогдашнего Гипаниса (Горного Тикича), находившимся в сердцевине территории земледельческих скифов. Затем Геродот оказывается в маленьком городке Каркинитиде у устья малозначительной речки Гипакирис. Далее на корабле Геродот проплывает мимо разбойничьей Таврики, рассматривая с палубы высокие шести с черепами. По Керченскому проливу историк доплывает до крайней северной пристани Порфмия, находящейся уже на берегу Азовского моря, пересекает Меотиду и оказывается в Кремнах, от которых не более чем в одном дне конного пути находились еще хорошо видимые во времена Геродота остатки полупостроенных укреплений 512 г.

Район Кремн и р. Оар (Корсак?) был окраинной землей царских скифов; здесь археологами обнаружены наиболее восточные скифские курганы.

Изучив весь путь Дария и добравшись до того лагеря, который в свое время оказался поворотным пунктом всей скифской войны персидского царя, Геродот мог считать свою задачу выполненной — он объехал все земли, где могли сохраниться рассказы и предания о событиях семидесятилетней давности.

Возвращался Геродот из своего плавания, надо полагать, вдоль восточного побережья Понта. Он побывал в Колхиде, беседовал с местными жителями, наблюдал нравы колхов и даже успел отметить высокое качество колхидских тканей. Пытливость историка заставила его сделать остановку на южном берегу у Термодонта, где, согласно эпосу, произошла некогда битва эллинов с амазонками. Последний пункт южного берега, упоминаемый Геродотом, — река Парфений (близ Амастриды); отсюда до Византия, с которого началось путешествие, — многим более одних суток хода на морском корабле.

Реконструкция маршрута Геродота интересует нас не сама по себе, а прежде всего потому, что познание маршрута точнее определяет источники информации и точки зрения информаторов историка.

## УСТНЫЕ ИСТОЧНИКИ ГЕРОДОТА

**Ч**етвертая книга «Истории» Геродота — «Мельпомена» очень пестра по своему составу. Тематически она относится к событиям конца VI в.: фракийский и скифский походы Дария I (§§ 1—144) и завоевание Ливии (§§ 145—205).

Повествование komponуется из трех видов сообщений: во-первых, география и этнография страны; во-вторых, изложение скифо-персидской войны и, в-третьих, отдельные рассказы, легенды, не связанные прямо с основным содержанием.

Композиция «Мельпомены» (за исключением рассказа о Ливии) такова:

§§ 1—12. Легенды о происхождении скифов.

§§ 13—15. Вставной рассказ об Аристее Проконесском.

§§ 17—28. Географическое размещение народов в Скифии и на восток от Скифии.

§§ 28—31. О холоде в Скифии.

§§ 32—36. Вставка о гиперборейях.

§§ 36—45. Рассуждение о географии Европы, Азии и Ливии.

§§ 46—58. Природа и реки Скифии.

§§ 59—75. Религия и быт кочевых скифов.

§§ 76—80. Рассказы о скифских царях, нарушивших обычаи предков.

§ 81. Чаша царя Арианта на Эксампае.

§ 82. Отсутствие достопримечательностей в Скифии.

§§ 83—85. Начало похода Дария Гистаспа.

- § 86. Метод измерения морей.
- §§ 87—93. Фракийский поход Дария.
- §§ 94—96. Верования гетов.
- §§ 97—98. Переход Истра персами. Скифский поход.
- §§ 91—101. Общее географическое представление о Скифии.
- § 102. Скифы и их соседи узнают о вторжении персов.
- §§ 103—110. Обычаи соседей скифов.
- §§ 110—117. Легенда об амазонках.
- §§ 118—122. Стратегия скифов.
- §§ 123—125. Сильно перепутанные сообщения о постройке Дарием укреплений и погоне за скифами.
- §§ 126—134. Переговоры скифского царя Иданфирса с Дарием.
- §§ 135—143. Отступление персов и уход из Европы.
- § 144. Анекдот о полководце Мегабазе.

(Далее идет описание Ливии.)

В размещении основных частей повествования есть определенная логика: в начале говорится о происхождении скифов, затем дается размещение племен и подробно описываются реки. Далее автор излагает нравы и обычаи скифов; закончив вводную часть, он переходит к главной теме — походу Дария 512 г. Кратко обрисовав фракийский поход, Геродот возвращается к Скифии и описывает нравы тех нескифских племен, которые или вступили в скифский союз (гелоны, будины, савроматы), или же остались нейтральными. Затем говорится о скифской стратегии заманивания персов, об остановке Дария на р. Оаре и о переговорах враждующих царей. Последние параграфы посвящены бегству Дария из Скифии. Вставные рассказы нарушают плавность изложения, но они тоже имеют свою логику: отступление об Аристее связано с использованием Геродотом его сведений о далеких аримаспах; гиперборейцы и рассуждения о разделе континентов логически связаны со Скифией, находящейся в холодном поясе и на самом краю Европы. Живые, полные подробностей рассказы об Анахарсисе и Скиле дополняли обобщенное описание Скифии. Легенда об амазонках прямо связана с происхождением савроматов.

Даже двукратный перечень народов вокруг Скифии имеет вполне резонное обоснование: в первом случае (§§ 17—28) указывается географическое размещение, а во втором (§§ 103—110) — этно-

графические особенности народов, их сходство или несходство со скифами. Правда, отрыв второго перечня от этнографии самих скифов нарушает несколько изложение похода Дария: он искусственно связан с совещанием «царей» этих народов в момент вторжения персов (§ 102). Не на месте, с нашей точки зрения, находится интереснейшее общее географическое описание Скифии (§§ 99—101). Оно, казалось бы, должно было предварять и географическое описание народов (§§ 17—27), и перечень скифских рек, так как представляло собой общий взгляд на Скифию в целом. Эти три параграфа (99—101) производят впечатление отрывка из путевого дневника. Начинается он с упоминания Фракии и Истра, затем следует уже известная нам фраза: «...начиная от Истра я буду описывать с целью измерения приморскую часть собственно Скифии», указывается «древняя», «исконная» Скифия от Дуная до Перекопа (до г. Каркинитиды), затем следует измерение Таврики и определение юго-восточных рубежей Скифии (Боспор, Меотида и Танаис). В заключении этого отрывка содержится описание скифского тетрагона.

Создается впечатление, что в рассматриваемых параграфах Геродот соединил какие-то предварительные данные, может быть полученные им до путешествия или во время путешествия от понтийских греков, об общих габаритах Скифии и о сухопутной дороге от Дуная до Днепра и далее до Керченского пролива со своими собственными впечатлениями от плавания вдоль скифских и таврских берегов.

Исследователи творчества Геродота нередко упрекают его в недостаточной географической четкости; другие справедливо возражают им, указывая на то, что Геродот — историк, а не географ и сам себя географом не считал. Это верно, для Геродота главным было изложение исторических событий, раскрытие действующих сил (народов и правителей), а географическое описание было определением театра военных действий, тех декораций, на фоне которых происходило движение истории. Композиция «Мельпомены» полностью подтверждает сказанное. Даже вклинившийся и кажущийся инородным географический отрывок (§§ 99—101) оправдан с точки зрения историка: он приурочен в тексте к тому моменту, когда Дарий переправился через Дунай и вступил в «Древнюю Скифию». Читатель узнавал из этого отрывка, что перед персидским войском открывалась обширная страна протяжением в 4000 стадий. Дарий предполагал завоевать ее за два месяца и к этому сроку вернуться к дунайскому мосту.

Геродот создал произведение, в котором историческая динамика сочеталась с географо-этнографической статикой и щедро расцвечивалась отступлениями в область легенд и полудостоверных рассказов. Даже Плутарх, говоря о «злокозненности» Геродота, признавал, что «стиль Геродота — простой, легкий и живой...», что «язык писателя имеет много приятности и силы...»<sup>1</sup>.



Книга Геродота явилась результатом большого количества бесед и расспросов, ведшихся во время целенаправленных путешествий историка. Промежуточной стадией были, по всей вероятности, записи бесед, сделанные на месте, сразу после получения информации, а в отдельных случаях, может быть, и позже по припоминаниям.

Попытаемся выявить в окончательном тексте «Истории» те группы сведений, которые могут быть возведены к каким-либо местным источникам. Порядок рассмотрения поставим в связь с предполагаемым маршрутом Геродота.

Я опускаю византийско-фракийскую группу записей, так как она невелика и для нашей темы интереса не представляет.

Первая остановка Геродота у ворот Скифии приходится на дельту Дуная. Здесь, как уже говорилось, перечислены большие и малые притоки, измерена длина гирла, собраны подробнейшие сведения о той греческой эскадре в 600 кораблей, которая была оставлена для охраны моста Мандрокла, и обо всем, что около этого моста происходило в 512 г. Перечень тиранов, командовавших греческими войсками, настолько детален (§ 138), что позволяет предполагать какой-то греческий письменный источник, сохранившийся в одном из понтийских городов.

В низовьях Дуная скифские земли соприкасались с землями гетов и агафирсов (обитавших, по всей вероятности, по обе стороны Карпат). Вполне возможно, что владения агафирсов доходили до пространства между Карпатами и Днестром.

Собирая сведения в низовьях Дуная и хорошо изучив его левые, северные притоки, текущие из земли агафирсов, Геродот имел возможность получить информацию и от представителей этого племени.

---

<sup>1</sup> Лурье С. Я. Геродот. Л., 1947, прил. 1, с. 161.

Если мы взглянем на сумму сведений Геродота о племенах, окружающих Скифию, то увидим, что из всех племен в особое положение поставлены агафирсы. Это тем интереснее, что Геродот в изложении скифо-персидской войны неизменно находится на стороне скифов. Он подчеркивает растерянность Дария, его жестокость по отношению к своим слабым воинам, подробно описывает то невыгодное положение, в каком очутился царь, когда скифы вместо изъявления покорности послали ему дерзкие символические дары: лягушку, мышь, птицу и стрелы. Агафирсы же не только отказались войти в союз со скифами, но и выставили вооруженный заслон на своей границе против скифов.

В описании нравов различных племен только одни агафирсы противопоставлены диким и разбойным таврам:

«Агафирсы, напротив, отличаются самыми мягкими нравами и очень охотно носят золотые украшения».

Даже пережитки первобытного брака поставлены им в заслугу:

«Женщинами агафирсы пользуются сообща с той целью, чтобы всем быть братьями между собою и родными и не возбуждать друг в друге ни зависти, ни вражды» (§ 104).

Конфликт у агафирсов со скифами возник потому, что будто бы скифы, воюя с персами, одновременно решили наказать те племена, которые не примкнули к их союзу. Ускользая от Дария, скифская конница как бы вела персов «в земли народов, отказавших им в союзе» (§ 125). Скифы уже будто бы победоносно разгромили меланхленов, андрофагов и невров, и только одни агафирсы сумели отстоять свою землю:

«Агафирсы видели, как бежали от скифов соседи их и какое разорение терпели от них, а потому до вторжения скифов агафирсы отправили к ним глашатая с требованием не преступать их пределов, так как, в случае попытки вторжения, скифам непременно придется прежде всего выдержать битву с агафирсами. Одновременно с этими угрозами агафирсы послали войско к границам для отражения нападающих. Меланхлены, андрофаги и невры при вторжении персов вместе со скифами не обратились к оружию, забыли об угрозах и, объятые страхом, бежали все дальше к северу в пустыню. Однако скифы под страхом угрозы не входили уже в землю агафирсов и из Невриды повели персов за собою в свои владения» (§ 125).

Не подлежит сомнению, что приведенный рассказ исходит из агафирской среды и, очевидно, записан где-то близ Дуная, где Геродот, как мы выяснили, находился некоторое время.

Этот «агафирский логос» краток, но выразителен: все племена бежали, «объятые страхом», и только одни отважные и гордые агафирсы отстаивали свою свободу.

К сожалению, в исследованиях геродотовских сведений о походе 512 г. прошло незамеченным, что агафирский рассказ не только повествует о мужестве агафирсов, но и дает одновременно свою версию всего похода Дария.

Нам надлежит определить следующее: во-первых, объем агафирского предания; во-вторых, степень его достоверности; в-третьих, каково его место в геродотовском тексте.

Рассмотрим все, что говорится об агафирсах.

В географических записях Геродота была заметка о западных областях земли агафирсов, откуда вытекает р. Марис (§ 49), современный Мареш. К сожалению, общего представления о расселении агафирсов и о разграничении их со скифами Геродот почему-то не дал.

Агафирс, мифический родоначальник всех агафирсов, как рассказывали понтийские греки, был старшим из трех сыновей Геракла и девы-змеи; он не смог натянуть отцовский лук, и мать изгнала его (очевидно, из «Древней Скифии») (§§ 9–10).

Геродотом описаны какие-то скифо-агафирские конфликты: царь агафирсов Спаргапейф убил царя скифов Ариапейфа (§ 78). Эта часть сведений об агафирсах не должна была входить в собственно агафирский (по происхождению) рассказ, так как содержит осуждение агафирского царя: скифский царь «пал жертвой коварства Спаргапейфа, царя агафирсов» (§ 78)<sup>2</sup>. В агафирский рассказ входило идеализирующее их нравы описание в § 104, уже известное нам. Главной частью агафирского логоса следует считать приведенное выше предание об участии агафирсов в событиях 512 г. Противоречащая общему тону

---

<sup>2</sup> Царское имя Спаргапейф было общим и у агафирсов и у скифов: так звали прапрадеда скифского царя Иданфирса (§ 76). Если этот Иданфирс тождествен тому, с которым воевал Дарий, то его прапрадеда следует отодвинуть (по геродотовской шкале поколений в 30 лет) примерно в середину VII в., а единство имен у скифов и агафирсов (Спаргапейф) может тогда свидетельствовать о действительном родстве этих племен в древности, отраженном генеалогической легендой об Агафирсе, Гелоне и Скифе.



Геродота антискифская направленность четко обособляет это предание от остального текста Геродота.

Вглядимся внимательнее в содержание этого лаконичного рассказа и попытаемся определить степень его достоверности. События (§ 125) изложены в нем в такой последовательности:

Дарий «быстрым маршем» достиг Скифии и начал преследовать две скифские армии.

Скифы отступали в земли тех народов, которые не захотели вступить в скифский союз.

Скифы, увлекая за собою персов, вторглись прежде всего в землю меланхленов.

«Затем скифы двинулись во владения андрофагов. Разоривши и этот народ, они отступили к Невриде».

«По разорении этой страны (земли невров) скифы устремились к агафирсам».

Агафирсы (см. приведенный выше отрывок) выставили войско и не пустили скифов.

Скифы «из Невриды повели персов за собою обратно в свои владения».

Нельзя отрицать того, что скифы могли отомстить своим соседям за их отказ воевать против персов, но совершенно невероятно, чтобы они совершали свои карательные экспедиции, убегая от неотступно преследующей их персидской конницы, гнавшей за ними «в одном дне пути». Как могло скифское войско вступать в бой с целым племенем (а точнее, — обширным племенным союзом), если персы у них «сидели на хвосте»? По всей вероятности, сведение счетов с недружественными племенами происходило после стратегической победы скифов над персами и разоряли меланхленов и невров, очевидно, только одни скифы, а не преследующие их персы. Это — первая нелогичность. Второй нелогичностью является немыслимый географический размах военных действий скифов и персов. Мы еще не определили точно местоположения племен, упомянутых в § 125, но даже при самом приблизительном расчете маршрут Дария должен измеряться по этому рассказу многими сотнями километров.

Меланхлены жили за Танаисом, за сарматами, в 20 днях пути (700 км) от моря, т. е. где-то на левобережье Среднего Дона.

Андрофаги определены Геродотом как самые отдаленные северные племена. На Среднем Днепре на 11 дней плавания (385 км) от

р. Пантикапы живут земледельческие скифские племена; «Над ними простирается обширная пустыня» (§ 18), в которой, как мы увидим ниже, следует видеть припятские болота. «За пустыней обитают андрофаги... еще выше лежит настоящая пустыня». Ограничимся пока самым приблизительным определением: племена, названные людоедами-андрофагами, обитали где-то севернее Припяти.

Не в р ы жили севернее скифов-пахарей, следовательно, где-то на северной окраине лесостепи, южнее Припяти и Сожа.

Поход Дария с точки зрения агафирского предания выглядит так: персидское войско, преследуя скифов в восточном направлении, проделало путь от Дуная до Дона (около 1300 км), а затем из земли меланхленов двинулось прямо на запад через лесостепь и леса, преодолев еще минимум 900 км до андрофагов; отсюда до Невриды оставалось еще около 200 км. Весь этот фантастический путь составит примерно 2400 км. Для пересчета на дни пути здесь нельзя пользоваться обычным расчетом в 200 стадий. Для движения войска у Геродота приведен другой расчет — 150 стадий в день (V, § 50—54), т. е. 26,6 км. Другими словами, путь Дария только до Невриды должен был занять три месяца. А ведь, по агафирскому преданию, скифы «из Невриды повели персов за собою обратно в свои владения», т. е. Дарий, находившийся на крайнем западе скифского мира, будто бы пошел снова на восток по второму кругу...

Совершенно не согласуется с агафирским рассказом легенда о ремне-календаре с 60-ю узлами, завязанными Дарием у истринского моста. Судя по § 136, персидское войско опоздало сверх двух месяцев на очень незначительный срок — греческая стража еще стояла у моста и мост еще был цел. Повторный же поход в Скифию, если бы он состоялся, превратил бы экспедицию Дария в 5—6-месячную кампанию.

Агафирское племенное предание, записанное Геродотом 60—70 лет спустя после событий 512 г., освещало один узлокальный эпизод — успешное противостояние агафирсов скифской попытке вторгнуться в их земли. Скорее всего это могло произойти не тогда, когда персы гнались за скифами, а тогда, когда скифы перешли в наступление и, преследуя истрепанные войска Дария, загнали их за Дунай, за пределы своей земли. На этом последнем этапе скифо-персидской войны скифское войско, двигаясь к Дунаю, соприкасалось своим правым флангом с агафирсами. Здесь и могли происходить конфликты, породившие горделивое эпическое предание агафирсов. Поход Дария рассматри-

вался в этом предании из далекого карпато-дунайского угла, и авторы его очень туманно представляли себе реальную географию земель вокруг Скифии. В агафирском рассказе нет ни вторжения персов в землю савроматов, ни их похода против будинов. Доверчивость Геродота, записавшего предание, объясняется тем, что сбор сведений был начат им, как я предполагаю, именно здесь, в низовьях Истра. Историк еще не получил тех более подробных сведений о размещении племен и о маршруте персидского войска, которые он собрал впоследствии в местах, расположенных ближе к театру военных действий 512 г.

Агафирское предание представляется мне эпическим произведением, возникшим по поводу второстепенного (с точки зрения всей кампании 512 г.) эпизода, интересного лишь для самих агафирсов; широким историческим фоном для выпячивания доблести агафирсов послужил перечень отдаленных племен, не пошедших против персов.

Компонуя книгу, Геродот не отбросил агафирское предание как дублирующее другие сведения, а включил его весьма неудачно в середину общего рассказа о персидском вторжении, чем сильно запутал общую картину и создал почву для упреков в фантазировании.

В результате механического слияния двух групп источников (скифских и агафирских) в книге Геродота получилась следующая последовательность событий:

## СКИФСКОЕ ПРЕДАНИЕ

Переход Дуная и определение сроков предстоящего похода (§§ 97—98).

Съезд царей окрестных племен; создание скифского союза (§§ 102, 118, 119).

Выработка стратегии заманивания персов. Замысел заставить силой воевать против персов те племена, которые уклонились от союза со скифами (§ 120).

Отправка кибиток с женами на север (§ 121).

Вторжение персов в Скифию вплоть до земель савроматов за Танаисом и будинов (§122).

Разорение персами страны будинов (§ 123).

Приостановка похода персами. Создание Дарием укрепленного района на р. Оар (§ 124).

Уход персидского войска из лагеря на р. Оаре на запад (§ 124).

## АГАФИРСКОЕ ПРЕДАНИЕ

Вторжение Дария в Скифию (§ 125).

Отступление скифов в восточную землю меланхленов и вторжение туда же персов.

Перемещение скифов и персов из земли меланхленов в расположенные на западе земли андрофагов и невров.

Мужество агафирсов, не путивших в свою землю ни скифов, ни персов.

Скифы из Невриды повели за собою персов на восток «обратно в свои владения» (§ 125).

Переговоры Дария и Иданфирса. Персы «просят поля». Скифы изматывают персидскую армию (§§ 126—130).

Дарий покидает лагерь, и персы поспешно идут на запад к Дунаю по старой дороге. Скифы преследуют персов (§§ 134—136, 140).

Дарию и всему персидскому войску удалось переправиться со скифского берега Дуная на фракийский.

Фракия завоевана персами.

Если говорить о составительской работе Геродота над собранными материалами, то следует отметить, что порядок расположения записей у Геродота не безупречен. Вызывает сомнение, например, § 123 о действиях персов в земле будинов; подробный разбор его можно будет сделать лишь после того, как удастся определить географическое положение этого племени. Мне представляется, что нарушена последовательность и в рассказе о переговорах и посольствах: переговоры о генеральном сражении (§§ 126—127) не могли происходить после бегства Дария из укрепленного лагеря, когда уже скифы начали преследовать персов. В § 124 кратко говорится об уходе Дария из лагеря на запад, а в §§ 134—136 повторно и более подробно описывается торопливый уход Дария из лагеря на запад к Истру.

Вот среди этих-то недостаточно отредактированных самим историком материалов и оказалась здесь запись агафирского предания.



В низовьях Дуная Геродот собрал, как выяснено выше, две группы сведений: от местных эллинов — подробности о составе стоявшей здесь греческой эскадры в 512 г. и об охране дунайского моста, а от агафирсов — целое предание о противостоянии скифам во время той же кампании. Следующая точка в маршруте историка — устье Тиры.

Здесь, кроме впечатления о виденной Геродотом ступне Геракла, могли быть записаны, во-первых, сведения о первом бое персов со скифами: «скифский передовой отряд напал на персов на расстоянии около трех дней пути от Истра» (§ 122), а во-вторых, легенда о киммерийцах. Надежных оснований для утверждения, что эти записи сделаны именно здесь, у нас нет. Но где-то «около реки Тир» находился царский киммерийский курган, виденный Геродотом<sup>3</sup>. Обычно мифы и легенды, будучи приурочены к определенному месту, бытуют в наиболее полном виде близ этого места. Запись киммерийской легенды о гибели царей вполне могла быть записана на той западной окраине киммерийского мира, куда скифы оттеснили своих предшественников.

Далее в маршруте Геродота был такой центральный эмпорий Северного Понта, как Ольвия, Торжище Борисфенитов.

Одним из информаторов Геродота был вельможа Тимн, доверенное лицо скифского царя Ариапейфа (§ 76). Нигде не сказано, что интереснейшие сведения о гибели Анахарсиса в Гилее («что подле Ахиллова Бега») и Скила, казненного царем Октамасадом, были записаны в Ольвии, но подробности ольвийской жизни, описание царского дворца Скила в Ольвии (сфинксы и грифы из белого мрамора), сгоревшего от молнии, — все это подтверждает установившееся мнение, что Тимн знакомил Геродота с генеалогией скифских царей, скифо-агафирскими отношениями и с двумя трагическими эпизодами из жизни царей-реформаторов, воспринимавших эллинские религиозные обряды именно в Ольвии. Здесь же в Ольвии Геродот мог получить ряд общих сведений и о самих скифах, как о земледельцах-борисфенитах, так и о царских скифах-кочевниках, но отделить те сведения, которые могли быть почерпнуты из рассказов эллинов-ольвиополитов, от личных наблюдений историка очень трудно.

Создается впечатление, что в землю царских скифов на Днепре Геродот не проникал. Он хорошо как очевидец описал устье Днепра, пил сладкую днепровскую воду, вероятно, отведал днепровских осетров, но едва ли далеко поднимался по Днепру. О Герросе, месте свя-

---

<sup>3</sup> Среди изученных А. И. Тереножкиным киммерийских древностей большой коллективный курган близ Днестра не известен. Царское киммерийское захоронение исследовано на гето-фракийской территории на южном берегу Дуная (см.: Тереножкин А. И. Киммерийцы. Киев, 1976, с. 91, 215).

щенных царских курганов, он говорит понаслышке и никаких следов личных впечатлений от курганов и днепровских порогов мы в его тексте не находим. Землю царских скифов Геродот оглядел со стороны ее пограничья, с четырех южных точек: устье Борисфена, Каркинитский залив и устье Гипакириса, Боспор Киммерийский и берег Меотиды.

Крайние восточные скифские курганы на берегу Азовского моря подходят как раз к тому району, где следует искать Кремны и р. Оар близ Герроса-Молочной<sup>4</sup>.

В этой периферийной степной полосе, посещенной Геродотом, он вполне мог наблюдать кочевой быт скифов, их кибитки, костры из костей животных в безлесной степи, окуривание коноплей, жертвенники бога войны «по околоткам», обряд побратимства, чаши из вражеских черепов и колчаны из человеческой кожи, «которая, — как удостоверяет историк, — действительно толста и блестяща, блеском и белизною превосходит почти все другие кожи» (§ 64). Даже скифский обряд погребения в глубоких ямах с большой курганной насыпью Геродот мог наблюдать в посещенных им местах: курган V в. до н. э. у с. Владимировки высотой в 5,6 м<sup>5</sup> расположен на берегу р. Корсак-Оар. Путешественнику могли описать процесс погребения, а «большую земляную насыпь» (§ 71) он мог видеть воочию.

Именно отсюда, от приазовских скифских курганов, самых восточных могил царских скифов, и отсчитывал Геродот владения главного скифского племени:

«По ту сторону реки Герра находятся так называемые царские владения и живут храбрейшие и многочисленнейшие скифы, прочих скифов почитающие своими рабами» (§ 20).

«По ту сторону Герра» может означать только — западнее Герроса-Молочной, так как вся масса скифских царских курганов расположена западнее Молочной. Следовательно, Геродот действительно собирал часть своей информации близ «торжища Кремн», а земля царских скифов была для него «по ту сторону Герра».

---

<sup>4</sup> Яценко И. В. Скифия VII—V вв. до н. э. М., 1959, с. 19, карта.

<sup>5</sup> Там же, с. 66—67.

Помимо трех разобранных выше групп источников информации (нижнедунайской, ольвийской, царско-скифской), в четвертой книге Геродота совершенно явно угадывается еще одна группа, связанная с земледельческими борисфенитами. Эту группу, отличающуюся от всех остальных особым подбором сведений, можно было бы назвать словами Геродота: «Рассказ скифов о них самих» (§ 8). Этим он закончил целостное повествование о мифологической генеалогии борисфенитов, о трех царствах, о четырех племенах, о ежегодных земледельческих праздниках, о хранении священных золотых предметов: рала с ярмом, топора и чаши (§§ 5—7).

К этой же группе должны быть отнесены как промеры земли самих борисфенитов, так и отсчеты от нее до конца степных кочевий. Точка зрения информатора, пространство, от которого он ведет отсчеты и окрестности которого он подробно описывает, находится где-то на Среднем Днепре. Отсюда он описывает соседних невров, их переселение в середине VI в. в землю будинов, их легенды об оборотнях-волках, отсюда же, очевидно, описаны и северо-восточные соседи — будины и вселившиеся к ним гелоны со своим грандиозным городом Гелоном. Только борисфенит, живший на берегах Днепра, мог знать, например, что течение реки от истоков до порогов равно 40 дням плавания или что река Пантикапа-Ворскла вытекает из озера, протекает через лес и отделяет земледельцев от кочевников.

Наличие скифа-борисфенита с широким кругозором в числе информаторов Геродота едва ли подлежит сомнению.

Более трудным и менее существенным является вопрос о том, где, в какой точке своего изыскательского маршрута Геродот встретился с таким интересным и знающим собеседником (собеседниками). Это мог быть борисфенитский купец, привезший хлеб на продажу в Ольвию, мог быть скифский царек вроде Скила, изучивший язык эллинов и проводящий часть своего времени в большом приморском городе. Не следует забывать и того, что Геродот, как предположено выше, поднимался вверх по Гипанису, возможно до самых его верховий, т. е. въезжал в сердцевину таких скифских земледельческих пунктов, как Журовка, Рыжановка, Турия, Буда-Макеевка, Орловец и др.<sup>6</sup> Прово-

<sup>6</sup> Тереножкін О. І., Ільїнська В. А. Скіфський період.— В кн.: Археологія УРСР, т. II. Київ, 1971, карта

жатые любознательного иностранца и люди, принимавшие его как гостя, могли дать ряд материалов для его записок.

Таким образом, предполагаемые устные источники Геродота можно перечислить в таком порядке:

Греческие с дельты Дуная.	Сообщения Тимна.
Агафирские (оттуда же).	Сообщения скифов-борисфенитов.
Греческие из Тиры (?).	Наблюдения и сообщения греков
Греческие из Ольвии.	и царских скифов
	(Ольвия, Боспор, Кремны).

Расцвечивание основного повествования вставными эпизодами, вклинивание отступлений в основной текст было признаком жанра, избранного историком; все это оживляло рассказ, не искажая его.

Геродот, как правило, очень умно использовал записи, сделанные во время своего скифо-понтийского путешествия. Однако, учитывая, что, по предположению многих исследователей, он завершал обработку своего труда в Фуриях, вдали от мест записи, мы можем установить, что в некоторых случаях историк не разобрался в своих неисчислимых записях и допустил неточности и неправильное соединение записанных фрагментов. Такие неточности, порождающие «темные места», можно указать в §§ 18 (начало), 22 (конец), 56, 120, 123, 124, 125. Часть их уже разобрана выше, а к остальным необходимо будет вернуться. Эти немногие исключения не бросают тени на добросовестнейшего создателя грандиозного историко-этнографического труда.



Наши представления о происхождении скифов, об их выходе на историческую арену, об их жизни и политическом могуществе, о влиянии на соседей стали намного яснее в результате современного размаха археологических исследований в Советском Союзе.

Ян Эйснер

## ГЕРОДОТ И АРХЕОЛОГИЯ

**П**роделав работу по уточнению речной системы Геродота, его предполагаемого маршрута и точек зрения его многочисленных информаторов, мы можем, опираясь на полученные данные (даже если они не бесспорны), приступить к наиболее интересной части анализа — к сопоставлению геродотовского перечня племен и народов с выявленными к настоящему времени археологическими культурами.

Как уже говорилось, попыток приурочения геродотовских племенных названий к тем или иным археологическим культурам было сделано много. Хорошее представление о развитии археологической мысли в этом направлении дает историографический очерк Н. Н. Погребовой, предпосланный публикации материалов конференции по скифо-сарматской археологии в 1952 г.<sup>1</sup> Н. Н. Погребова добросовестно обрисовала ту путаницу, которая существовала в распределении геродотовских племен на географической карте в 1920—1940-е годы. Следует напомнить, что путаница не исчезла и в последующие десятилетия, о чем красноречиво говорят приведенные мною выше карты, составленные крупнейшими археологами-скифологами Б. Н. Граковым, А. И. Тереножкиным, М. И. Артамоновым, А. П. Смирновым. Соответствия с данными Геродота не достигла ни одна из этих карт, что видно хотя бы из того, что на трех из них (Смирнов, Тереножкин и Граков, 1971 г.) совсем отсутствуют гелоны, подробно обрисованные

---

<sup>1</sup> Погребова Н. Н. Состояние проблем скифо-сарматской археологии к конференции ИИМК АН СССР 1952 г.— В кн.: Вопросы скифо-сарматской археологии. М., 1954, с. 3—38.

Геродотом: гелоны родственны скифам по легенде о сыновьях Геракла; они вселились в землю будинов; в их земле были эллинские купцы; гелоны построили гигантский деревянный город... Изъятие гелонов из историко-археологической карты является свидетельством нерешенности проблемы геродотовских племен в целом.

Вне поля зрения оказались и окраинные агафирсы, о которых не упоминали в общих обзорах даже тогда, когда речь шла об археологических памятниках по Днестру<sup>2</sup>. А агафирсы, как и гелоны, являются персонажами той же генеалогической легенды о сыновьях Геракла и, следовательно, расценивались в древности как племя, родственное скифам, о чем свидетельствует и одинаковость царских имен.

Рассмотрение скифского мира в археологическом аспекте надлежит начать не с отдельных племен, а с общей картины, с общего вопроса: «что есть Скифия с точки зрения археологии?»

Материал для ответа в настоящее время собран А. И. Тереножким и В. А. Ильинской<sup>3</sup>.

Со времен М. И. Ростовцева и А. А. Спицына считалось, что геродотовский термин «скифы» совпадает с ареалом культуры скифского типа (скифская триада: оружие, сбруя, звериный стиль), но на упомянутой конференции 1952 г. было внесено очень важное уточнение. Заглавным на этой конференции был доклад Б. Н. Гракова и А. И. Мелюковой «Об этнических и культурных различиях в степных и лесостепных областях Европейской части СССР в скифское время»<sup>4</sup>. Выводы этого доклада таковы: «...собственно скифам соответствует степная скифская культура»; «...может быть, скифы-пахари принадлежали к другой этнической группе»; «...в лесостепной полосе жили нескифские племена Геродота, сходные со скифскими по быту»; «...собственно скифы — это ираноязычные родственные племена, и кочевые и оседлые, занимавшие сравнительно небольшую степную территорию»<sup>5</sup>.

В этих основных тезисах установлено очень важное положение о различии скифской этнической территории (небольшой) и значительно более широкого ареала археологической культуры скифского типа.

---

<sup>2</sup> Там же, с. 91.

<sup>3</sup> Тереножкін О. І., Ільїнська В. А. *Скіфський період.*—В кн.: *Археологія УРСР*, т. II. Київ, 1971.

<sup>4</sup> Погребова Н. Н. *Состояние проблем...*, с. 39—93.

<sup>5</sup> Там же, с. 93.

Есть здесь и сильно уязвимое место о смешении или чересполосице на небольшой степной территории собственно скифов кочевников-скотоводов с оседлыми земледельцами, якобы тоже скифами в узком смысле слова. Происхождение этого компромисса понятно: Геродот пишет о скифах-земледельцах близ «гилеи», а за таковую принимали плавневые леса в устьях Днепра. Следовательно, у тех авторов, которые понимали «гилею» только так, появлялась необходимость упомянуть оседлых земледельцев при описании собственно скифской степной территории.

Обратимся к Геродоту. В тех случаях, когда Геродот называет скифов просто скифами, не добавляя никакого эпитета вроде «пахари», «земледельцы» (и не описывая культа земледельческих орудий), он говорит о степных кочевниках:

Скифы доят кобылиц и ослепляют рабов, бьющих масло (§ 2).

«Не земледельцы ведь они, а кочевники» (§ 2).

«Скифы-кочевники жили сначала в Азии» (§ 11).

«Скифы не имеют ни городов, ни укреплений, но передвигают свои жилища с собою и все они — конные стрелки из луков. Пропитание себе скифы добывают не земледелием, а скотоводством и жилища свои устраивают на повозках» (§ 46).

«Так как скифская земля совсем безлесна», то скифы варят жертвенное мясо на костре из костей животного».

«В жертву приносятся всякие домашние животные, преимущественно лошади» (§ 61).

«Свиней они не приносят в жертву вовсе и вообще не имеют обыкновения содержать свиней в своей стране»<sup>6</sup> (§ 63).

При похоронах царя убивают 50 лошадей (§ 72).

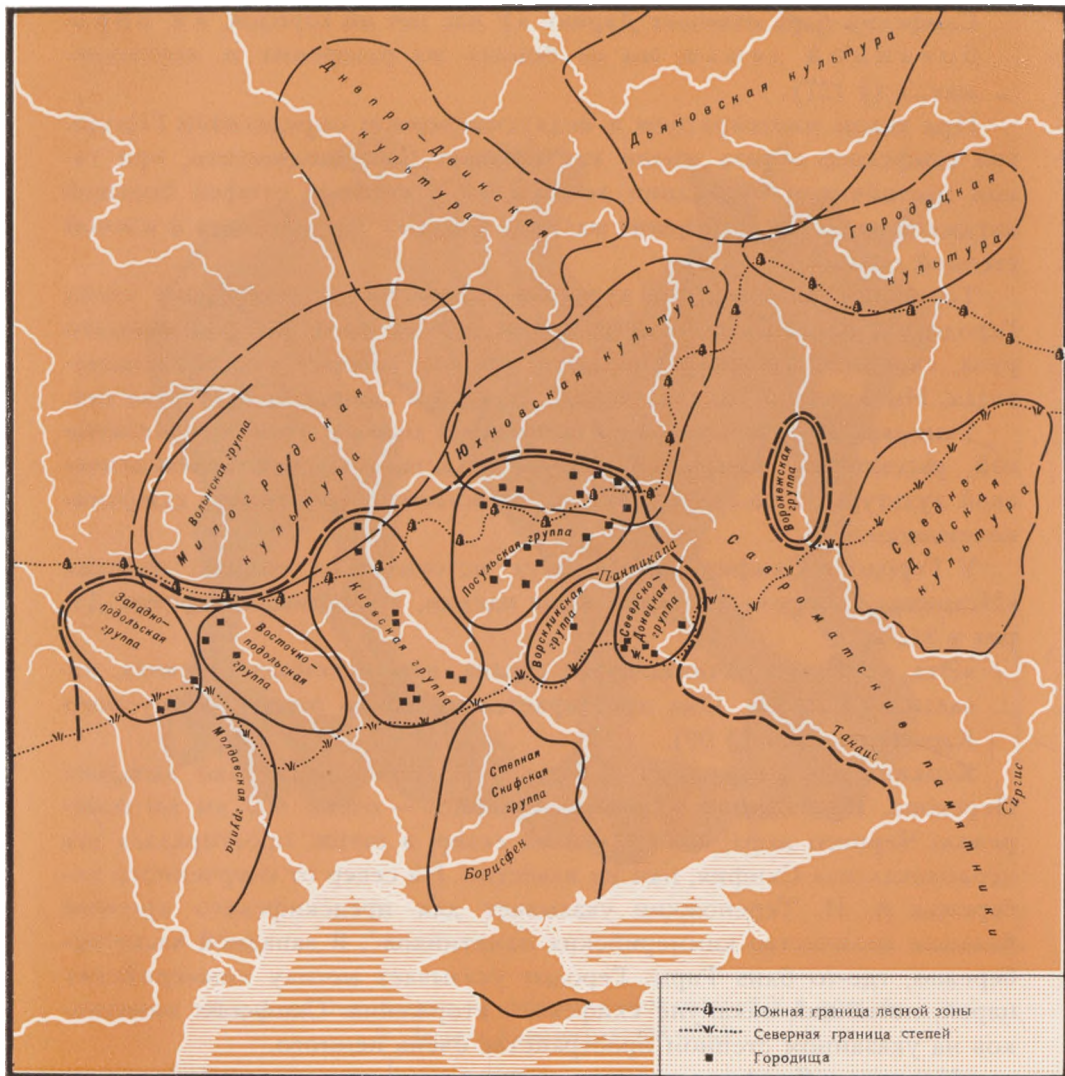
Царя Дария перед его походом в Скифию предупреждают: «Ты готовишься, царь, вторгнуться в такую страну, где не найдешь ни вспаханного поля, ни населенного города» (§ 97).

Скифские женщины «постоянно сидят на своих повозках и занимаются женскими работами...» (§ 114).

При вторжении персов скифы «все повозки, на которых жили их дети и женщины, и весь скот с ними отправили заранее... на север» (§ 121).

---

<sup>6</sup> Свиней, как известно, разводили оседлые земледельцы и никогда не разводили кочевники.



Археологические культуры скифского времени

Скифский царь отвечает Дарию: «У нас нет ни городов, ни обработанной земли; мы не боимся их разорения и опустошения...» (§ 127).

При таком многократном и недвусмысленном определении Геродотом скифского образа жизни как кочевого, скотоводческого, при таком настойчивом отрицании земледелия у степных скифов большой натяжкой является допущение наличия оседлых земледельцев в южной степной полосе.

Торевтика из скифских курганов полностью подтверждает слова Геродота о кочевниках: уход за конем, доение овец, раскрой овечьего руна, скачущие всадники-лучники — все это говорит о скифах-скотоводах. Ни одного земледельческого сюжета в скифском искусстве нет.

Учитывая эту существенную поправку к тезисам Гракова — Мелюковой, рассмотрим, во-первых, общую область скифской археологической культуры, а во-вторых, землю, занимаемую собственно скифами-кочевниками.

У Геродота Скифия дана в двух исторических планах: указана «Исконная Скифия» и описан союз племен, выступивших против Дария в 512 г.

«Эта, от Истра начинающаяся страна, есть исконная (древняя, начальная) Скифия. Она простирается на юг до города, именуемого Каркинитидою» (§ 99).

Каркинитида находилась в устье Гипакириса несколько западнее Перекопа. Протяжение «Древней Скифии» — около 400 км по побережью Черного моря; как далеко на север, в степи, простиралась эта первоначальная Скифия, нам не известно. На север от очерченного побережья А. И. Тереножкин указывает для предскифского времени большое количество киммерийских памятников<sup>7</sup>. В западной части побережья, где-то близ Тиры, Геродот указывает могилу киммерийских царей, погибших накануне скифского вторжения. Скифских памятников на указанном степном пространстве очень немного.

«Исконная Скифия» остается для нас понятием линейным, а не двумерным — мы знаем длину береговой линии, но не можем определить ширину этой степной прибрежной полосы.

Для эпохи VI—IV вв. до н. э. понятие «Скифия» в глазах археологов значительно расширилось. Единая скифская культура охватила к

---

<sup>7</sup> Тереножкин А. И. *Киммерийцы*. Киев, 1976, с. 15, карта.



Крылатый бык. Бляшка из кургана скифов-пахарей V в. до н. э.  
(с. Защита Кировоградской обл.)

этому времени причерноморские степи и лесостепь от Днестра до Северского Донца (от Тиры до Танаиса). К сожалению, в нашей литературе нет детальных сводных карт по основным типично скифским признакам<sup>8</sup>. Карта Тереножкина и Ильинской — это карта, которую

---

<sup>8</sup> Единственная работа, где проведено картографирование «полного комплекса скифского типа», — это статья И. В. Фабрициус «До питання про топографізацію племен

можно назвать так: «местонахождение памятников, относимых данными исследователями к скифской культуре». Авторитет этих двух крупнейших скифологов является гарантией добротности карты, хотя она и не заменяет подробного картографирования всех элементов скифской триады. Для наших целей этой подробной карты вполне достаточно.

К скифским (в общем смысле) на карте Тереножкина и Ильинской отнесены следующие условные археологические группы: степная (на карте I), киевская (II), восточноподольская (III), западноподольская (IV), ворсклинская (VI), посульская (VII), северско-донецкая (VIII), воронежская (XV). Пограничье скифского мира на западе составляют: волинская группа по Случи и Горыни (V), высоцкая на Львовщине (XIV) и молдавская (IX)<sup>9</sup>.

Таким образом, условная Скифия может быть очерчена по археологическим данным следующим образом: среднее течение Днестра, частично Волинь, верхнее и среднее течение Южного Буга, Днепр от устья Десны до моря, среднее и нижнее течение Сейма, Псла, Ворсклы, верховья Северского Донца, пространство от Молочной до Днепра и Керченский полуостров.

Особым, оторванным от основного «скифского» массива островом является воронежская группа скифских памятников на Среднем Дону.

Основное отличие археологических данных от геродотовских заключается в том, что в степной части скифские памятники прослежены не везде: мало находок на территории «Исконной Скифии» от Дуная до Днепровско-Бугского лимана и почти отсутствуют памятники между днепровской порожистой лукой и Танаисом (излучина Донца и Нижний Дон). Эти степные просторы были, по всей вероятности, местом сезонных кочевий скифов, трудноуловимых археологически. Это не противоречие между археологией и Геродотом, а специфика степных скотоводческих культур.

*Скіфії» (в кн., Археологія, т. V. Київ, 1951, с. 52, карта). Карта эта крайне схематична и неполна. Общая географическая концепция И. В. Фабрициуса вызвала резкую справедливую критику А. И. Тереножкина (см.: ВДИ, 1952, № 2, с. 147—153). В полной и подробной работе А. И. Мелюковой «Вооружение скифов» (САИ. М., 1964) карты, к сожалению, вообще отсутствуют. Большой интерес представляет карта, приложенная к указанной выше статье Гракова и Мелюковой. Она дает общее представление о размещении памятников скифского времени. Учитывает она типы погребальных сооружений, лощеную керамику, но не «скифскую триаду».*

<sup>9</sup> Тереножкін О. І., Ільїнська В. А. Скіфський період, с. 102, 120.



Археологические культуры скифского типа. Кочевые скифы



Скифия (в широком понимании этого названия) по археологическим данным занимала значительное пространство, выглядящее на карте в виде опрокинутой трапеции. Ее широкое основание (от Волины до верховьев Северского Донца), обращенное к северу, равно примерно 750 км. В меридиональном направлении от Керченского полуострова до Сейма расстояние по прямой около 700 км.

Геродотовский скифский тетрагон довольно точно совпадает по объему и местоположению с археологическим ареалом культур скифского типа. Совпадение в общих чертах археологического ареала с геродотовским общим обводом скифских земель в высшей степени интересно.



**ЦАРСКИЕ СКИФЫ. СКИФЫ-КОЧЕВНИКИ.** Полная выборка всех замечаний Геродота о скифах как таковых, приведенная выше, показывает, что к скифским в прямом смысле памятникам следует относить только кочевнические: «...не земледельцы ведь они, а кочевники» (§ 2). Незначительное вкрапление земледельческих поселений, встречающееся в приморской полосе, близ греческих городов, мы не имеем права связывать со скифами не только в связи с категорическим отрицанием скифского земледелия Геродотом, но и потому, что историк точно указал имена этих приморских земледельцев: каллипиды и алазоны, данные о которых мы рассмотрим позже.


С царскими скифами отождествляют степную археологическую группу. Подтверждая Геродота, писавшего об отсутствии городов и укреплений у скифов, археологи отмечают, что «единственными памятниками кочевых скифов являются курганы»<sup>10</sup>. Каменское городище возникло, очевидно, уже в послегеродотовское время.

В полном соответствии с Геродотом царские курганы скифов размещаются в Днепровской луке — в геродотовском Герросе — западнее порогов (Александропольский, Кичкацкий, Острая Могила, Чертомлык и др.). Значительная часть курганов (Солоха, Чмырева Могила и др.) расположена южнее Конских Вод и у Молочной, что тоже может рассматриваться как земля Геррос.

Народ геррос — «отдаленнейший, подчиненный им» (скифским царям) (§ 71). Археологическая северная граница проходила примерно

---

<sup>10</sup> Тереножкін О. І., Ільїнська В. А. Скіфський період, с. 47.



**Гидрия из с. Песчаного**

по линии Кировоград—Днепропетровск. Но до ближайшей (киевской) археологической группы оставалась еще полоса в 60—80 км почти без скифских памятников. Возможно, что здесь кочевали эти самые герросы, наиболее северные из скифских кочевых племен.

Скифские курганы хорошо известны и на Керченском полуострове (Куль-Оба).

Однако следует сказать, что археологическая карта царских скифов совпадает со сведениями Геродота лишь в главной, срединной, части. Геродот описывает землю скифов с большим размахом:

«По ту сторону реки Герра (на запад от Молочной) находятся так называемые царские владения и живут храбрейшие и многочисленнейшие скифы, прочих скифов почитающие своими рабами.

На юге они простираются до Таврики, на востоке до того рва, который выкопали потомки слепых, и до торжища на Меотидском озере, называющегося Кремнами.

Владения их частью доходят и до реки Танаиса...» (§ 20).

Окрестности Кремн, судя по археологическим находкам, действительно были восточной окраиной царских скифов<sup>11</sup>, а главная масса их действительно находилась «по ту сторону Герроса» (Молочной), если отсчитывать от Кремн. Очень точно указана и граница скифов близ Керчи<sup>12</sup>.

Существенным, но вполне объяснимым расхождением является определение восточных пределов. В полном согласии с нашими археологическими сведениями Геродот обозначил восточные рубежи Кремнами<sup>13</sup> и Боспором, но сделал интересную оговорку: «...владения их частью доходят и до реки Танаиса». Археологических данных здесь немного, они отрывочны, но такое обнаружение к настоящему времени источников археологами еще не может быть аргументом против Геродота. Степи между Молочной и Нижним Доном могли быть рай-

<sup>11</sup> См. курганы близ Ногайска у Азовского моря (Яценко И. В. Скифия VII—V вв. до н. э. М., 1959, с. 66—67), а также курганы близ Мелитополя и на р. Обиточной (Граков Б. Н. и Мелюкова А. И. Об этнических и культурных различиях в степных и лесостепных областях Европейской части СССР в скифское время.— В кн.: Вопросы скифо-сарматской археологии. М., 1954, с. 66, 74).

<sup>12</sup> «Ров слепых» на Керченском полуострове проходил на 20 км западнее самого пролива, оставляя греческим поселениям эту неширокую полосу; на восток до тавров жили скифы (см.: Античные города Северного Причерноморья. М.—Л., 1955, с. 142 (карта Боспорского царства в статье Г. Ф. Гайдукевича).

<sup>13</sup> В другом месте, передавая легенду об амазонках (§ 110), Геродот окрестности эмпория Кремны называет землей «свободных скифов». Здесь определение «свободные» является синонимом «царские».

оном кочевий беднейших скифских племен, оттесненных в эти полупустынные пространства с литофитной растительностью своими более могущественными соседями, т. е. царскими скифами, занимавшими великолепные пастбища Нижнего Днепра, Запорожья и Степного Крыма. Другими словами, здесь могли обитать те племена, которых историк называл просто «скифы-кочевники». Они могли находиться в известной зависимости от царских скифов, чем и объясняется формула Геродота: владения базилидов частично доходят до Танаиса. Нецарские свободные скифы, жившие на запад от Герроса (Молочной), обитали и далее на восток по побережью Меотиды, а их власть, их владения простирались до самого Танаиса.

У нас есть еще два ориентира, позволяющие уточнить пустынное в археологическом смысле пространство скифов-кочевников:

«К востоку от скифов-земледельцев по ту сторону реки Пантикапы обитают скифы-кочевники, не сеющие ничего и не пашущие.

Вся эта страна, за исключением гилей,— безлесна. Кочевники занимают область к востоку на 14 дней пути, простирающуюся до реки Герроса.

По ту сторону реки Герроса находятся... царские владения...» (§ 19).

Этот параграф стал понятен лишь после того, как выяснилась речная система Геродота. Только отождествление Пантикапы с Ворсклой позволяет понять истинную географию простых скифов-кочевников, четко противопоставляемых скифам царским.

Если от Ворсклы-Пантикапы отложить расстояние в 14 дней ( $\approx 500$  км), то мы окажемся в излучине Танаиса, т. е. точно там, где и должны кончаться пределы Скифии. Линия в 14 дней пути оставит позади за Ворсклой лесостепь, а от Ворсклы на юго-восток пойдет до самого устья Донца по ковыльной разнотравной степи. Страна эта, за исключением лесных массивов на Ворскле и в верховьях Донца, действительно безлесна.

Дав поперечник степного пространства скифов-кочевников и определив тем самым северо-западную (Ворскла) и юго-восточную (Танаис) границы их кочевий, Геродот двумя ориентирами фиксирует размежевание простых номадов с царскими. Река Геррос-Молочная действительно являлась рубежом между двумя группами скифских племен: вдоль Меотиды до Танаиса жили простые кочевники, почти не оставившие археологических следов, а «по ту сторону Герра», на запад от Молочной, находились владения «храбрейших» царских ски-

фов, власть которых в какой-то мере простиралась и на всех простых скифов вплоть до пограничного Танаиса, за которым начиналась уже земля савроматов.

Вторым (кроме Герроса) ориентиром в приазовских степях для Геродота была река Гипакирис:

«Шестая река Гипакирис начинается из озера. Течением своим разделяет землю скифов-кочевников пополам...» (§ 55).

Верховья Гипакириса-Конки действительно находятся почти на средней линии степей между Днестром и Доном: от Конских Раздоров как до Ворсклы, так и до устья Дона одинаково по 300 км.

Пребывая около Кремн на рубеже царских и простых скифов, Геродот мог получить достаточно полные сведения, которые теперь помогают нам восстановить географическое положение земли скифов-кочевников с большей точностью даже, чем землю их царственных соседей.

Северную половину земель скифов-кочевников очерчивает граница степной ландшафтной зоны, идущая по Нижней Ворскле, дубравам Харьковщины (часть «гилеи») и среднему течению Северского Донца, окаймлявшего скифов-кочевников и с востока; южной границей была Меотида. На западе граница шла примерно по Молочной и где-нибудь выше Конских Вод (принадлежавших, судя по курганам, скифам царским) шла по левому берегу Борисфена до Пантикапы.



«ОСОБЫЕ СКИФЫ» И МЕЛАНХЛЕНЫ. Проблема размещения на карте царских скифов останется незавершенной, если мы не обратим внимания на § 22 четвертой книги Геродота, обычно игнорируемый исследователями:

«Над этими народами по направлению к востоку живут другие скифы, прибывшие в эту местность по отделении от царственных скифов».

Причиной того, что это интереснейшее сообщение мало комментировалось скифологами, является, на мой взгляд, неудачное размещение его в геродотовском тексте — оно явно должно было находиться не в конце 22-го, а в конце 21-го параграфа. Приведу доказательства. В том виде, в каком дошел до нас текст Геродота, запись об «особых скифах» находится после подробного рассказа о северных охотничьих



### Земледельческая Скифия

племенах йирков и тиссагетов, живущих в стране, изобилующей лесами. У нас нет еще (пока мы не определили географическое положение будинов) надежных данных для определения страны этих лесных конных охотников. Обычно их помещают далеко на северо-восток от Скифии, за пределами скифского тетрагона, сближая или с дяковскими и городецкими племенами или же с еще более удаленными другими финно-угорскими народами<sup>14</sup>. Такое размещение йирков

<sup>14</sup> См., например: Смирнов А. П. Скифы. М., 1966, с. 50 (карта). Из всех скифологов А. П. Смирнов был лучшим знатоком финно-угорского мира.

и тиссагетов в северо-восточном углу охваченных описанием Геродота земель представляется наиболее вероятным. В этом случае «особые скифы» должны были бы находиться где-то на Среднем Урале, но там никаких скифских древностей мы не знаем.

Тонкую путеводную нить нам может дать § 20, где говорится о соседстве царских скифов с меланхленами; тонка эта нить потому, что данный параграф представляет собой одно уравнение с двумя неизвестными:

«Земли, лежащие к северу от царственных скифов, заняты меланхленами, народом особым, не скифским».

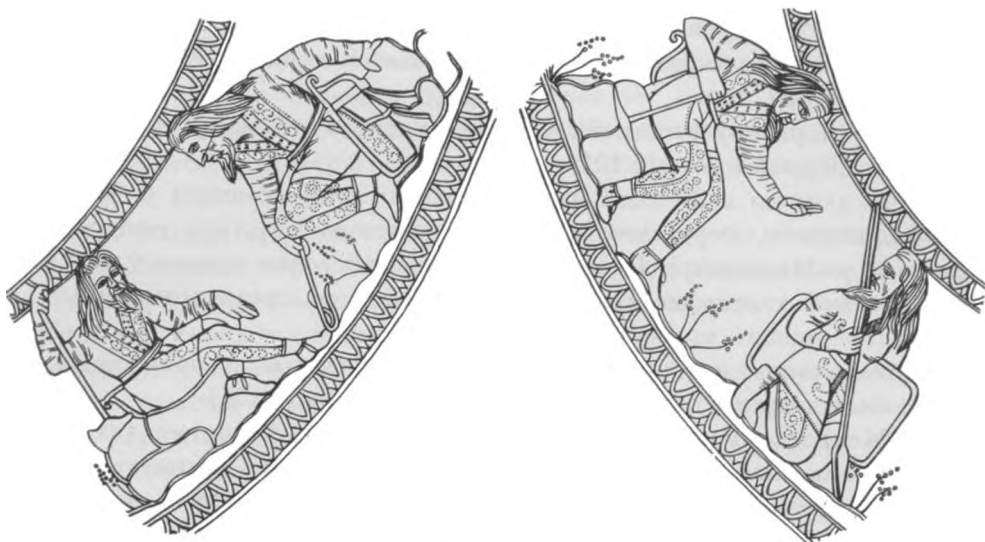
На первый взгляд может показаться, что речь идет о тех самых царских скифах, географическое положение которых мы только что определили. Но против этого говорит их непосредственное соседство с меланхленами; меланхлены же, как известно (§ 101), обитали не по южной стороне скифского квадрата (подобно скифам царским), а где-то далеко, в 20 днях пути от моря, т. е. уже за пределами восточной стороны квадрата. Исходя из этого приблизительно наметить ту область, где возможно искать меланхленов, следует так: от линии р. Сейм далее на восток в бассейн Дона и его левых притоков — Воронежа, Битюга и Вороны. Проводя в широтном направлении эту двадцатидневную линию в 700 км от моря, мы пересечем область знаменитых воронежских скифских курганов<sup>15</sup>. Эта область неширокой полосой тянется вдоль Дона на протяжении 250 км; центр ее близ г. Воронежа находится в 20 днях пути от моря. Это не означает, что данные скифские курганы принадлежат меланхленам — рядом с этими курганами, восточнее их, на таком же удалении от моря по левому берегу Дона (в бассейнах Битюга, Хопра и Медведицы) существует археологическая культура кочевников VI—IV вв. до н. э. В этой культуре есть ряд скифских черт, но есть и ряд отличий. П. Д. Либеров назвал ее среднедонской культурой<sup>16</sup>.

В наше уравнение мы можем вместо одного неизвестного — «особых скифов» — поставить скифов воронежских курганов, а вместо второго неизвестного — среднедонскую культуру. Однако и то и дру-

---

<sup>15</sup> Граков Б. Н. и Мелюкова А. И. *Об этнических и культурных различиях...*, с. 83.

<sup>16</sup> Либеров П. Д. *Проблема будинов и гелонов в свете новых археологических данных.* — В кн.: *Население Среднего Дона в скифское время.* М., 1969, с. 17—21, карта на с. 19.



Изображение легенды об Агафирсе, Гелоне и Скифе на сосуде из Частых курганов под Воронежем. IV в. до н. э.  
Юноша, получающий лук,— Скиф



гое требует подкрепления дополнительными аргументами. Подходит ли геродотовская характеристика меланхленов к племенам среднедонской культуры?

«...От моря внутрь страны до меланхленов, что живут над скифами, — 20 дней пути» (§ 101).

Дуга длиной в 20 дней пути, центр которой помещен у Боспора Киммерийского, пересечет всю среднедонскую культуру поперек от Битюга до Медведицы. Следовательно, с этой точки зрения у нас нет препятствий к отождествлению меланхленов со среднедонской культурой.

«Меланхлены все носят черные одежды, откуда и произошло их наименование, а образ жизни ведут скифский» (§ 107).

«...Меланхлены народ особый, не скифский. Выше меланхленов, насколько нам известно, лежат озера и безлюдная пустыня» (§ 20).

По этимологии племенного названия меланхленов — «черноодежных» — их неоднократно помещали в районе Чернигова, который более или менее соответствует удалению на 20 дней пути. Однако и район среднедонской культуры не лишен подобных этимологических сближений: через область этой культуры протекают реки Воронеж, Ворона, связанные с обозначением черного, вороного цвета. На карте Фра-Мавро 1459 г. где-то здесь, между Доном и Волгой, указана «*Rossia Negra*» («Черная Россия»).

Более существенными мне представляются два других пункта в геродотовских записях: скифский образ жизни (при отсутствии родства со скифами) и сопредельность дальнего конца земли меланхленов с безлюдной пустыней. П. Д. Либеров, впервые исследовавший и определивший эту культуру, пишет, что «основным занятием населения левобережья Дона было кочевое скотоводство»<sup>17</sup>, что и придавало ему скифский облик быта. Почти весь ареал среднедонской культуры приходится на древнюю степную зону.

Между среднедонской и лежащей на север городецкой культурой находится водораздел бассейнов Оки и Дона. Археологически он пустынен: безлюдный интервал между синхронными культурами насчитывает около 150 км.

---

<sup>17</sup> Либеров П. Д. *Проблема будинов и гелонов...*, с. 17.

П. Д. Либеров отождествляет среднедонскую культуру с будинами, но впредь до разностороннего рассмотрения вопроса о будинах осторожнее будет не отдавать предпочтения ни одной из двух десятков гипотез о местоположении будинов. Примем пока условно область среднедонской культуры за область расселения кочевников-меланхленов.

Весь массив среднедонских меланхленов в целом оказывался несколько севернее воронежских скифов (хотя в основном они были восточными соседями «особых скифов»); этим, быть может, и объясняется то, что Геродот считал меланхленов северными соседями царских скифов (географический «север» у Геродота, как и у других авторов, нередко означал большую отдаленность от моря, иногда — северо-восток). По существу это замечание Геродота не противоречит предложенной локализации меланхленов.

Остается последний вопрос о том, можно ли воронежский скифский остров, удаленный от основной территории царских скифов, по крайней мере на 10 дней пути, и отделенный от них землями скифов-кочевников и савроматов (за Танаисом), считать частью царских скифов и сближать с той заметкой Геродота, где говорится о скифах, отделившихся от царских (§ 22)? На помощь нам приходит известный серебряный сосуд с изображениями скифов (Частые курганы близ Воронежа), многократно изучавшийся и издававшийся. Только в 1970 г. сюжет, вычеканенный греческим торевтом, получил убедительное и исторически важное истолкование. Д. С. Раевский доказал, что на сосуде изображена главная часть генеалогической легенды о сыновьях Геракла, рассказанной Геродотом в §§ 8—10<sup>18</sup>. На фризе серебряного ритуального сосуда, сопровождавшего в могилу знатного скифа, изображено испытание сыновей Геракла — Агафирса, Гелона и Скифа — отцовским луком. Здесь нет самого состязания, но показаны три пары фигур, из которых особенно интересна одна пара: юному безбородому воину его собеседник протягивает лук. Как известно, двое старших братьев не смогли натянуть лук Геракла и поэтому не получили права на отцовское царство на Нижнем Днепре. Победил младший брат — Скиф, натянувший лук и получивший царство; Агафирс и Гелон были изгнаны их матерью.

---

<sup>18</sup> Раевский Д. С. Скифский мифологический сюжет в искусстве и идеологии царства Атея.— СА, 1970, № 3, с. 91—95.

Расшифровка Д. С. Раевского важна для нас тем, что утверждает за воронежскими скифами IV в. бытование у них древней легенды, сложившейся именно в среде царских скифов Нижнего Днестра. Поэтому вполне обоснованным будет предположение, что обособленный воронежский район скифской культуры и является местом обитания тех «других скифов, которые прибыли в эту местность по отделении от царственных». Поселились они действительно рядом с меланхленами, удаленными от Черного моря на 20 дней пути. При перечислении народов от моря в глубь страны писатель должен сначала упомянуть отделившихся скифов, а затем уже более далеких меланхленов, живущих восточнее и севернее их на краю пустыни. Так и следует понимать конец § 20.

Почти бесспорным доказательством тождества «отделившихся скифов» со скифами Среднего Дона является начало § 23, прямо продолжающее заметку об «отделившихся»:

«До владения этих скифов вся упомянутая выше страна представляет равнину с толстым слоем чернозема. Начиная же отсюда земля уже твердая как камень и неровная. После долгого перехода по этой каменистой области придешь в страну, где у подножья высоких гор обитают люди...»

Горы эти исследователями единодушно отождествляются с Уралом; следовательно, предполагается движение в восточном направлении. На восток от Дона действительно идут псаммофитные степи и полупустыни, тянущиеся и далее за Волгу. Геродот очень точно отметил, что область отделившихся скифов является восточной окраиной черноземных пространств, пригодных, добавим, для древнего земледелия. Восточнее Дона в древности и в средние века земледелием почти не занимались. Если земля отделившихся скифов дает нам комплексное земледельческо-скотоводческое оседлое хозяйство<sup>19</sup>, то обширная соседняя степная область меланхленов, так красочно описанная Геродотом, использовалась только для кочевого скотоводства, что и позволило историку назвать их образ жизни типично скифским, т. е. кочевническим.

Южными соседями и меланхленов, и воронежских скифов были савроматы, памятники которых встречены восточнее Северского Дон-

---

<sup>19</sup> *Либеров П. Д. Памятники скифского времени на Дону.— СА, 1966, № 2; Он же. Проблема будинов и гелонов..., с. 17.*

ца<sup>20</sup>. Савроматы занимали земли к востоку от Северского Донца и к югу от Нижнего Дона («за Танаисом»), проникая частично на Северный Кавказ и простираясь на восток за Волгу. Вопрос о размещении савроматов разобран мною выше в разделе «Реки Скифии» в связи с определением течения Танаиса.

✱

## ЮЖНЫЕ И ЗАПАДНЫЕ СОСЕДИ СКИФОВ (ТАВРЫ, КАЛЛИПИДЫ, АЛАЗОНЫ, АГАФИРСЫ).

ТАВРЫ. География крымских тавров достаточно подробно изучена по археологическим данным Х. И. Крис<sup>21</sup>.

Таврские поселения VII—V вв. до н. э. тянулись от самой южной оконечности Крыма по юго-восточному побережью до Отуз, немного не доходя до Феодосии. Как мною уже установлено выше, Геродот очень точно измерил (очевидно, с моря) это таврское побережье протяжением в 130 км и сопоставил его с побережьем Тарентского залива от древнего Тарента до мыса Япигиона, также равным 130 км.

«За таврами опять живут скифы: частично далее на восток на морском побережье, а частью на западе Киммерийского Боспора и озера Меотиды до реки Танаиса...» (§ 99).

Все это, как уже говорилось, полностью подкрепляется археологическими данными о размещении тавров и скифов в Крыму и на Керченском полуострове. Тавры занимали обширный район гор и побережья, а скифы (царские) — степные пространства и часть побережья восточнее античной Феодосии. Постепенно происходит процесс ассимиляции туземного населения скифами<sup>22</sup>.

КАЛЛИПИДЫ. АЛАЗОНЫ. Первыми народами Скифии, которые Геродот начал перечислять, продвигаясь на север от Ольвии, были каллипиды (по переводу Б. Н. Гракова — «потомки доброконных») и алазоны, или ализоны<sup>23</sup>.

---

<sup>20</sup> Сведения эти любезно сообщены мне К. Ф. Смирновым.

<sup>21</sup> Крис Х. И. О таврах и кизил-кобинской культуре.— ВДИ, 1971, № 4, с. 158, карта.

<sup>22</sup> Троицкая Т. Н. Скифские погребения в курганах Крыма. Автореф. канд. дис. Симферополь, 1954, с. 7.

<sup>23</sup> В новейших изданиях Геродота принято чтение *Αλιζώνες* — Ализоны (см.: *ПРОДОЛГОТ ИСТОРИА. Αθήνα*, 1951, σ. 672).

«От торгового города борисфенитов, составляющего наиболее срединный пункт во всей приморской Скифии, первыми живут каллипиды, представляющие собой эллино-скифов. Выше их живет другой народ, именуемый алазонами. Как алазоны, так и каллипиды во всем ведут такой же образ жизни, как и скифы, но хлеб они сеют и употребляют в пищу, равно как лук, чеснок, чечевицу и просо...» «...Народы эти (каллипиды, алазоны, пахари и невры) живут вдоль реки Гипаниса к западу от Борисфена» (§ 17).

Археологические памятники тех степей, которые подступают к Ольвии к западу от Днепра, немногочисленны. Оседлые поселения земледельцев в этих краях обнаружены близ моря, по берегам лиманов и в самых низовьях Днепра. Границу земледельческих поселений VI—V вв. на Нижнем Днестре И. В. Яценко определяет примерно около Каховки, «значительно южнее Никополя»<sup>24</sup>, т. е. на расстоянии около 100 км от устья Борисфена. Граница между каллипидами и алазонами не определена Геродотом. Археология почти бессильна помочь здесь, так как в степях в удалении от моря памятников так же мало, как и в земле скифов-кочевников в Приазовье. Возможно, что, говоря о «скифском образе жизни», Геродот в большей степени имел в виду степных алазонов, чем земледельцев каллипидов, смешавшихся с приморскими греками.

По происхождению каллипиды могут быть потомками каких-либо кочевых конных племен киммерийского времени, частично осевших на землю после потери обширных днепровских пастбищ, занятых «храбрейшими и многочисленнейшими» царскими скифами.

Географически каллипиды размещались в срединной части «Исключительной Скифии» и, очевидно, были покорены скифами в первую очередь. Западными прибрежными соседями каллипидов были тириты, жившие в устье Тириса. А. И. Мелюкова относит греко-фракийское по антропологическому облику население Днестровского лимана тоже к каллипидам<sup>25</sup>, но, может быть, правильнее было бы следовать Геродоту:

---

<sup>24</sup> Яценко И. В. Скифия..., с. 98. И. В. Яценко, анализируя памятники Нижнего Днепра и Днепровско-Бугского лимана, отождествляет их с геродотовскими «скифами-земледельцами», считая, что это «теперь уже не представляется спорным» (там же, с. 97—98).

Логичнее признать в этих южных земледельцах каллипидов, как это сделали А. И. Тереножкин и В. А. Ильинская (см.: Тереножкин О. И., Ильинская В. А. Скифський період, с. 72—74).

<sup>25</sup> Мелюкова А. И. Поселение и могильник у с. Николаевки. М., 1975, с. 174.

«У устья Тиры живут эллины, которые называются тиритами» (§ 51). Северная граница алазонов известна нам хорошо, это — речка Эксампай:

«Ручей этот протекает на границе скифов и алазонов... Тира и Гипанис сближаются своими излучинами в земле алазонов. Далее обе реки делают новые повороты и разделяющее их пространство становится все шире» (§ 52).

Таким местом сближения является примерно параллель 48° северной широты, идущая от Первомайска на Буге на запад через Балту к излому Днестра. Именно здесь кончаются алазонские степи и начинается лесостепь скифов-пахарей.

Труднее определить широтное протяжение земли алазонов. Предположительно можно говорить о кочевании их между Днестром и Ингулом или Ингульцом, за которыми уже начинались владения царских скифов. На западе алазонские кочевья должны были соприкасаться с тиритами и агафирсами.

Любопытно отметить, что в описании кампании 512 г. ни разу не упомянуты ни каллипиды, ни алазоны: они не участвуют в совещаниях, нет речи об их царях, они не упомянуты ни в составе скифских войск, ни в числе тех племен, которые пытались сохранить вооруженный нейтралитет. Это тем более странно, что персидские войска должны были проходить сквозь всю прибрежную территорию каллипидов. Очевидно, каллипиды и алазоны были полностью подчинены царским скифам и самостоятельного политического целого не представляли.

АГАФИРСЫ. Несмотря на наличие у Геродота специальных записей о нравах агафирсов, об их участии в событиях 512 г. и о других агафирско-скифских отношениях, Геродот нигде не охарактеризовал географическое положение этого народа. У него есть только два попутных упоминания: то, что из земли агафирсов вытекает река Марис (Мареш), и то, что скифы граничат близ Дуная сначала с агафирсами, а потом с неврами (§§ 49, 100). Б. Н. Граков размещает агафирсов вдоль Днестра-Тиры<sup>26</sup>, а А. П. Смирнов — в верховьях Мареша, за Прутом<sup>27</sup>. Думаю, что правильнее было бы объединить обе точки зрения и считать землей агафирсов пространство от Мариса до Тиры включительно и связывать с ними находящиеся здесь археологические

<sup>26</sup> Граков Б. Н. Скифы. М., 1971, с. 14, карта.

<sup>27</sup> Смирнов А. П. Скифы, с. 50, карта.

памятники молдавской группы, идущие от Днестра далее на запад<sup>28</sup>.

Геродот, очевидно, не отредактировал свои записи о юго-западной части Скифии и об агафирсах, так как у него ощущается двойственное отношение к понятию «скифского» применительно к этому району. Левые притоки Истра (Тиарант и Пората), очевидно, вытекают из прикарпатской земли агафирсов, так как Тиарант-Серет отстоит всего лишь на три дня пути от верховьев Мариса. А между тем и низовья Истра и эти притоки Геродот называет скифскими так, как если бы агафирсы обитали только за Карпатами, западнее Серета. Возможно, что Геродота смутила историческая справка о том, что «Исконная Скифия» начиналась непосредственно от дунайского устья. В результате агафирсам не нашлось места в этногеографическом описании Геродота, хотя сведения о конфликтах агафирских царей со скифами он получил в Ольвии от Тимна.

К сожалению, и археологи-скифологи не уделили внимания проблеме агафирсов. Агафирсы оказались пасынками науки. Мы не найдем их имени ни на карте Б. Н. Гракова (1947), ни в археологическом тексте А. И. Тереножкина и В. А. Ильинской<sup>29</sup>.

Некоторые основания сближать агафирсов со скифами заложены в геродотовой генеалогической легенде, где родоначальники обоих народов — родные братья, сыновья Геракла (§§ 8—10). Близость к фракийцам тоже отмечена Геродотом:

«По образу жизни агафирсы походят на фракийцев» (§ 104).

Мне думается, что скифо-фракийские взаимоотношения — это прежде всего проблема агафирсов, родичей скифов, воспринявших обычаи фракийцев.

Древности скифского времени занимают часть течения Днестра (вокруг Рыбницы), Прута, Серета и лишь немного не доходят до истоков Мареша. Памятники фракийского гальштата господствовали на Днестре до середины VII в., а с этого времени появляются скифские. Очевидно, в это время скифоидные агафирсы наслоились на местный фракийский (?) субстрат<sup>30</sup>.

<sup>28</sup> Тереножкін О. І., Ільїнська В. А. Скіфський період, с. 9, карта; см. также: *Vulpe A. Forschungen über das 7 bis 5 Jh. v. u. Z.* — In: *Memoria Antiquitatis, Bd II, 1970, S. 115—214.* А. Вульпе связывает с агафирсами древности по обе стороны Карпат до Прута.

<sup>29</sup> «За Днестром на запад начинается территория с фракийским, вероятно гетским, населением» (Тереножкін О. І., Ільїнська В. А. Скіфський період, с. 74).

<sup>30</sup> Если, следуя Б. Н. Гракову, размещать агафирсов на Днестре и за Днестром, то следует обратить внимание на то, что в самом названии агафирсов-агатурсов, может



Мы рассмотрели степную половину того огромного археологического ареала, который устойчиво именуется скифской культурой. Ядром здесь оказалась территория царских скифов на Нижнем Днепре и прилегающих землях по направлению к морю и Меотиде и на Боспоре.

У этой земли, заполненной огромными курганами царей и вождей, было как бы два широких крыла кочевий, распростертых в обе стороны от Борисфена: пустынные кочевья алазонов на запад и такие же, не оставившие следов, кочевья скифов-номадов на восток от Днепра. За пределами этой компактной территории протяжением около 900 км и глубиной от моря 300—500 км находился обособленный скифский остров в лесостепи на Среднем Дону, отдаленный от скифских царских могил примерно еще на 500 км к северо-востоку.

У нас осталось нерассмотренным значительное пространство восточноевропейской лесостепи от Львова до Харькова и сопредельной с лесостепью части лесной зоны.

В запасе у нас осталось еще много геродотовских имен, прикрепление которых к тем или иным районам или сопоставление с теми или иными археологическими культурами вызывало и продолжает вызывать оживленные споры. Это будины, гелоны, скифы-пахари, скифы-земледельцы, невры, андрофаги, тиссагеты, йирки. Следует сказать, что для племен, затронутых скифской культурой, район поиска уже значительно сократился: на востоке предел предположительно поставлен «обособившимися скифами» и меланхленами.

Вести поиск земледельческих племен Геродота нужно (в рамках общего ареала археологических культур скифского облика) на запад от Среднего Дона и на север от рассмотренных уже областей разных кочевых скифских племен.

**ЗЕМЛЕДЕЛЬЧЕСКАЯ СКИФИЯ.** Важнейшим, но и труднейшим вопросом географии геродотовой Скифии является правильное размеще-

---

*быть, содержится указание на Тиру-Тирас (Днестр). В. И. Абаев, анализируя скифский язык, отмечал роль суффиксов «-аг», «-ак», придававших смысл: «происходящий оттуда», «принадлежащий к чему» (Абаев В. И. Скифский язык.— В кн.: Осетинский язык и фольклор. М.—Л., 1949, с. 224). В данном случае перед нами не суффикс, а префикс, но, возможно, с тем же значением: «ага-тирсы» — «происходящие с Тираса» (?).*



ние «скифов-пахарей» и «скифов-земледельцев» в согласии как с текстом «Истории», так и с новейшим массовым археологическим материалом. То обстоятельство, что Геродот в разных местах своей книги употребил два синонимичных и вполне взаимозаменяемых названия (*αρροτήρες* и *γεωργοί*), создало представление о двух разных, размещенных в разных местах народах.

Вторым препятствием к правильному пониманию ситуации явился такой географический ориентир, как «гилея» — «лес», «полесье», под которым почему-то всегда понимали (применительно ко всему обширному пространству Скифии) единственно только незначительную плавневую растительность в устье Днепра.

Третьим обстоятельством, смущающим исследователей, оказался археологический материал, который, впрочем, противоречил не словам Геродота, а ставшим привычными толкованиям этих слов. Чем успешнее работали археологи, чем определеннее вырисовывались контуры сельскохозяйственных культур скифского времени, тем больше противоречий обнаруживалось между новыми фактами и старой интерпретацией Геродота.

Что касается первого препятствия, то давно уже обращалось внимание на синонимичность терминов «аротеры» и «георгои», обозначающих «пашущие землю», которые вполне могли быть применены к одному и тому же народу<sup>31</sup>.

Л. Нидерле, особо интересовавшийся Земледельческой Скифией как возможной частью прародины славян, полагал, что оба обозначения употреблены Геродотом по отношению к одному и тому же народу: «Видеть в них два разных племени крайне ошибочно». Нидерле объясняет появление двух наименований (аротеры и георгои) двумя разными источниками информации у Геродота: «Можно думать, что Геродот разделил единый народ лишь на основании двух разных свидетельств: в первый раз при перечне племен по Гипанису, а второй — по Борисферу, не противопоставляя эпитеты «георгои» и «аротеры» друг другу»<sup>32</sup>. Думаю, что Нидерле здесь безусловно прав. Новейший

---

<sup>31</sup> Macan R. W. *Herodotus, the fourth, fifth and sixth books, v. II. Apend. II. Geography of Scythia*. London, 1895, p. 32. Автор считает «пахарей» и «земледельцев» одним народом, жившим на обоих берегах Днепра. Точно так же на обоих берегах Среднего Днепра размещал «пахарей» и «земледельцев» на своей карте и Ф. Г. Мищенко в 1888 г. Без археологического подтверждения это построение не казалось скифологам убедительным и долго не принималось во внимание.

<sup>32</sup> Niederle L. *Slovanské Starožitnosti, d. I, sv. 2. Praha, 1902, s. 250.*

переводчик «Истории» Г. А. Стратановский, переводя 17-й и 18-й параграфы IV книги, в обоих случаях переводит ἄροτῆρες и γεωργοί одинаково словом «земледельцы»<sup>33</sup>, устраняя тем самым дублировку.

Второе препятствие — «лес», «полесье» — частично уже рассмотрено мною выше в разделе о реках Скифии. Однако этот вопрос настолько важен, что его придется разобрать вновь и притом разобрать совершенно независимо от его предварительного решения, не опираясь на те выводы, которые были уже сделаны мною ранее.

Слово «гилея», означающее «лес», «роща», может быть как нарицательным, так и собственным, подобно русскому «полесью», «олешью». При переводах и пояснениях исследователи систематически принимали Гилею только как имя собственное, означающее небольшую лесистость близ устья Днестра, где и много сотен лет спустя после Геродота существовало так называемое Олешье, упоминаемое в русских летописях. Геродот в IV книге шесть раз в разном контексте употребляет слово «гилея». Никто из исследователей не сомневался в том, что во всех шести случаях историк имел в виду одно и то же нижнеднепровское лесное урочище. В литературе мне неизвестны попытки анализа всех упоминаний гилеи. Принималось как аксиома, что Гилея была только одна, и ее считали даже очень надежным географическим ориентиром, группируя вокруг нее другие данные и размещая народы и реки поблизости от Гилеи-Олешья, невзирая на противоречия и натяжки.

Вычленим из множества возникающих перед нами вопросов один, первоочередной: об одной ли гилее говорит Геродот во всех шести случаях?

Геродот пересказывает местный миф о Геракле, встретившем в Гилее деву-змею, родившую ему трех сыновей (в том числе и Скифа). Географических примет нет. Логически следует допустить, что миф должен был быть приурочен к «Исконной Скифии» как первичному местопребыванию скифов. Нет препятствий к отождествлению с нижнеднепровским Олешьем. Назовем условно эту гилею первой. (§ 9).

Гилея расположена за Борисфеном. На север от нее на большом пространстве живут «борисфениты», скифы-земледельцы. Так же условно назовем эту гилею второй. (§ 18).

---

<sup>33</sup> Геродот. *История*. Л., 1972, с. 191—192. (Ред. пер. Н. А. Мещерский).

Гилея находится на краю земли скифов-кочевников, живущих к востоку от упомянутых выше земледельцев. Так как этот параграф является прямым продолжением предыдущего, то и здесь необходимо подразумевать гилею вторую. (§ 19).

Река Пантикапа, отделяющая земледельцев от кочевников, протекает через гилею и, вышедши из лесного массива, впадает в Днепр. Угол между левым притоком и Днепром занимают скифы-земледельцы. Это несомненно гилея вторая. (§ 54).

Река Гипакирис впадает в Каркинитский залив Черного моря, «причем правую стороною ограничивает Гилею и так называемый Ахиллов Бег». Здесь очень точно указано местоположение Гилеи западнее Каркинитского залива (название сохранилось до наших дней) и севернее Тендровской косы, т. е. имеется в виду нижнеднепровское Олешье. Гилея первая. (§ 55).

Со слов Тимна Геродот передает рассказ о смерти Анахарсиса, который решил устроить празднество в честь Матери Богов и с этой целью «удалился в так называемую Гилею, что подле Ахиллова Бега, всю покрытую лесом разной породы деревьев». Несомненно тождество с гилеей § 55, т. е. гилеей первой. (§ 76).

Теперь нам следует решить: насколько справедливо было условное деление сведений о гилее на две категории, не могли ли здесь быть ошибки, не являются ли все же нижнеднепровское Олешье и пантикапская гилея одним и тем же лесным урочищем?

Нижнеднепровское Олешье (Гилея в §§ 55 и 76) — это плавневые леса по левому берегу Днепра и в пойме среди многочисленных днепровских протоков от лимана до города Цюрупинска (быв. Алешки) напротив Херсона. Лес начинается от Соляных озер, упомянутых Геродотом (§ 53), и тянется километров на 20 полосой около 8 км. Это сравнительно небольшое лесное урочище было отметным потому, что вокруг него лежали песчаные полупустыни, значительные безводные пространства, описание которых есть у Страбона: Ахиллесов Бег — «низменный полуостров», «место хотя и лишенное растительности, но называемое «рощей», посвященной Ахиллесу», «это песчаная отмель, где вода добывается рытьем колодцев»<sup>34</sup>. В северной части

---

<sup>34</sup> Страбон. География. М., 1961, с. 281. Географ писал не только о Тендровской косе, отождествляемой с Ахилловым Бегом, но обо всем полуострове, ограниченном Днепровским лиманом и Черным морем до Каркинитского залива. Протяжение полуострова Страбон исчисляет в 1000 стадий (177 км), что очень точно соответствует

этого непривлекательного полуострова и находилась первая гилея, описание которой дано Дионом Хрисостомом:

«В остальной части лимана берега болотисты и покрыты густым тростником и деревьями; даже в самом лимане видно много деревьев, издали похожих на мачты так, что неопытные корабельщики ошибаются, правя к ним как бы к кораблям»<sup>35</sup>.

Заросшие растительностью плавни и отдельные ритуальные рощи — такова эта нижнеднепровская Гилея. Географическое положение ее не вызывает сомнений: она расположена на самом юго-западном краю земли царских скифов невдалеке от Ольвии и от земледельцев-каллипидов.

Сопоставим гилею первую с гилеей второй. У второй гилеи (§§ 18, 19, 54) следующие отличительные признаки: во-первых, в связи с ней не упоминается Ахиллов Бег; во-вторых, через этот лесной массив протекает левый приток Днепра — Пантикапа. В-третьих, Гилея и Пантикапа находятся на рубеже лесостепи и степи и разграничивают скифов-земледельцев и скифов-кочевников; сразу за Пантикапой (а следовательно, и за гилеей, растущей по ее берегам) на восток идут на 500 км земли скифов-кочевников.

Обратимся к нижнеднепровскому Олешью. Никаких рек в Алешковских песках нет. В Днепр со стороны гилеи (слева) не впадает ни одна река; на всем протяжении нижнего течения Днепра единственным левым притоком является маленькая речка Рогачик в 150 км от устья Днепра и в 130 км от Гилеи. Поиск р. Пантикапы, проходящей сквозь нижнеднепровскую Гилею и впадающей в Днепр, дает бесспорный отрицательный результат<sup>36</sup>.

Рассмотрим, в каком отношении друг к другу находятся Гилея (нижнеднепровская) и скифы-кочевники. Если бы гилея первая и гилея вторая были на самом деле одним и тем же лесом, то согласно § 19

---

расстоянию от м. Кинбурна до Перекопа. Птолемей на этом полуострове упоминает рошу Гекаты

<sup>35</sup> Латышев В. В. Известия...— ВДИ, 1948, № 1, с. 355.

<sup>36</sup> Учитывая отсутствие рек на левом берегу Борисфена, Пантикапу пытались искать на правом берегу и отождествлять с правым притоком Днепра—Ингульцом. При этом игнорировалось то, что Геродот описывал реки в строгом порядке с запада на восток и должен был бы в этом случае упомянуть Пантикапу ранее Борисфена. Но у Геродота Борисфен—четвертая река, а Пантикапа—пятая. Кроме того, Геродот прямо говорит, что Пантикапа течет через гилею, а Гилея-Олешье находится не на том берегу, по которому течет Ингулец.

Гипотеза Пантикапа-Ингулец построена на двух натяжках.

сразу за ней на восток должны были начинаться земли скифов-кочевников. На самом же деле от той Гилеи, местоположение которой нам хорошо известно, от нижнеднепровской, на восток лежат земли царских скифов. Для того чтобы добраться до земель приазовских кочевников (за Молочной), нужно было пройти на восток 250 км, пересекая поперек всю землю скифов царственных. Это обстоятельство, никогда ранее не принимавшееся во внимание, я считаю самым убедительным доводом в пользу того, что Геродот писал о двух разных гилеях. Наша вторая, пантикапская гилея не может быть отождествлена с Гилеей-Олешьем. Из сказанного выше вытекает еще один важный вывод — вторую гилею Геродота следует искать где-то за пределами земель царских скифов, т. е. выше днепровских порогов.

Не обращало на себя внимание и то, что Геродот предусмотрительно предупреждал читателя о существовании другого леса, другой гилеи: упоминая в трех параграфах гилею пантикапскую и очертив ее достаточно подробно, Геродот в двух последующих случаях должен был по ходу дела говорить о другом лесном массиве. В первом случае (§ 55) он определил его нижнеднепровское местонахождение в процессе самого описания р. Гипакириса, протекавшей восточнее Гилеи и Ахиллова Бега. Во втором случае (§ 76) географическое положение Гилеи из самого рассказа не явствовало, и Геродот, заботясь об устранении путаницы у его читателей, сделал очень важное для нас пояснение: «Гилея, что подле Ахиллова Бега» (§ 76).

Путаница все же возникла. Читатели XIX—XX вв. стремились сгруппировать все сведения вокруг одной-единственной нижнеднепровской Гилеи. В этом им сильно мешали скифы-земледельцы, которых очень трудно было уместить на нижнеднепровских песках и плавнях. Однако, как увидим, умещали и даже, вопреки многочисленным утверждениям Геродота о кочевом быте скифов, размещали земледельцев и кочевников «вперемежку»<sup>37</sup> или же объявляли каллипидские поселения скифо-земледельческими. К нашей основной задаче — поискам Земледельческой Скифии — мы можем подойти теперь, преодолев два указанных в начале препятствия: мы не обязаны во что бы то ни стало рассматривать скифов-пахарей и скифов-земледельцев как два разных, в разных местах обитавших народа. Мы совершенно не

---

<sup>37</sup> Граков Б. Н. Скифы, с. 17.

связаны в своем поиске нижнеднепровской Гилеей, так как скифы-земледельцы имели отношение не к ней, а к другой, пантикапской гилее, находившейся за пределами земли царских скифов<sup>38</sup>.



Впервые археологические материалы для обрисовки Земледельческой Скифии были привлечены в широком масштабе А. А. Спицыным в 1918 г.<sup>39</sup> Он выделил под этим названием лесостепные культуры правого и левого берегов Днепра. В 1951 г. к вопросу о скифах-пахарях подошел П. Д. Либеров, пришедший к выводу, что «основная территория скифов-пахарей лежала к западу от Днепра и по течению Южного Буга»<sup>40</sup>.

Не имеет смысла излагать всю противоречивую историю развития представлений о земледельческих скифских племенах. Взглянем на состояние дела к 1970-м годам.

Б. Н. Граков в своей последней работе (1971 г.) далеко отошел от своих прежних взглядов (1947 г.), когда он расселял земледельцев от порогов до Сейма, и сильно сдвинул земледельческие племена на юг в низовья Буга и Ингульца. Скифы-пахари оказались у него в зоне ковыльных и типчаковых степей в области алазонов, а земледельцы тоже не выведены за пределы чистой степи и расселены вокруг курганной области Геррос<sup>41</sup>. Вся лесостепь отдана неврам и будинам. Концепция Гракова является шагом назад по сравнению с его же прежними взглядами: в тех степях, где он разместил земледельческие племена, нам неизвестны ни земледельческие поселения VI—V вв., ни античный импорт — эквивалент продававшегося хлеба.

Взгляды М. И. Артамонова, как мы видели, эволюционировали в обратном направлении: если Граков крайне утеснил земледельческие племена, то Артамонов, отказавшись от своего прежнего размещения пахарей от Карпат до Буга, а земледельцев — от устья Днепра до по-

---

<sup>38</sup> В этом разделе я умышленно не использовал выводы главы «Реки Скифии», где определена «вторая гилея» как лесной массив по Ворскле-Пантикапе.

<sup>39</sup> Спицын А. А. Скифы-пахари.— *Известия Археологической комиссии*. Пг., 1918, № 65.

<sup>40</sup> Либеров П. Д. К вопросу о скифах-пахарях.— *ВДИ*, 1951, № 4, с. 185; см. также: Ильинская В. А. О скифах-пахарях и будинах Геродота.— *Краткие сообщ. Ин-та истории материальн. культ.*, вып. XII, с. 28.

<sup>41</sup> Граков Б. Н. Скифы, с. 14, карта.

рогов, счел возможным в последней работе широко расселить эти же племена от Днестра до Дона: «Скифами-пахарями мы называем все оседлоземледельческое население лесостепной Скифии от Днестра до Дона, независимо от того, называл ли его этим именем Геродот или нет». Весьма странно звучит утверждение Артамонова, что «о среднеднепровских скифах Геродот не упоминает и даже, по-видимому, не знал об их существовании так же, как о скифах донских»<sup>42</sup>.

А. И. Тереножкин и В. А. Ильинская в своей исторической карте (1971 г.) размещают скифов-пахарей от верховий Буга до Тясмина, а скифов-земледельцев — между Пслон и Донцом, отдавая обоим народам в совокупности почти всю лесостепь между Днестром и Северским Донцом<sup>43</sup>. Плюсом этой концепции является интуитивный отказ от размещения земледельцев близ устья Днепра. Однако следует еще раз напомнить, что данная концепция создана при помощи полного умолчания о гелонах-земледельцах; их вообще нет на этой исторической карте.

Как видим, путаница продолжает существовать, и каждая карта, каждая концепция совершенно исключает другие.

Общая тенденция скифологов, крупных знатоков археологического материала, состоит в стремлении как-то согласовать данные Геродота с необычайно расширившимся представлением о земледельческих культурах. К сожалению суммирование археологических новинок не сопровождается новым анализом данных Геродота. От него или беспричинно отрекались, или о нем умалчивали.

Нашей основой для сопоставления археологии с историей может быть только подробная карта древностей скифского времени, составленная А. И. Тереножкиным и В. А. Ильинской и несравненно более полезная, чем их историческая карта, упомянутая выше<sup>44</sup>. Важным выводом этих украинских ученых является не столько выявление отдельных локальных групп, сколько определение степени родственности и близости их между собой.

Среди лесостепных земледельческих памятников скифского времени особый интерес представляют четыре соседящие друг с другом группы, образующие единый культурный массив. Это группы: киев-

---

<sup>42</sup> Артамонов М. И. *Киммерийцы и скифы*. Л., 1974, с. 94.

<sup>43</sup> См.: Тереножкин О. І., Ільїнська В. А. *Скіфський період*, с. 192, карта.

<sup>44</sup> Там же, карта 2.

ская (II)<sup>45</sup>, восточноподольская (III), западноподольская на Правобережье Днестра и ворсклинская группа (VI) на левом берегу Днестра. Тереножкин и Ильинская отмечают значительную близость их между собой. Три правобережные группы отличаются тем, что киевская—поднепровская наиболее обширна и богата и в большей степени пронизана скифским степным влиянием<sup>46</sup>. По мере удаления на запад уменьшается как количество исследованных памятников, так и роль скифского воздействия<sup>47</sup>. Тереножкин и Ильинская устанавливают общее происхождение земледельческих групп от предшествующей чернолесской культуры X—VII вв. до н. э.<sup>48</sup>

Особый интерес представляет левобережная ворсклинская группа, «которая сложилась, очевидно, в результате миграции части населения из Правобережья в позднечернолесское время» (VIII в. до н. э.)<sup>49</sup>. Чернолесская культура охватывала Волинь, верхнюю половину Южного Буга и шла по рубежу степи и лесостепи до Днестра у устья Ворсклы, здесь она переходила на левый берег и доходила по Ворскле примерно до Ахтырки. Северный ее рубеж шел по Правобережью приблизительно на уровне устья Десны. Главное средоточие больших городищ находилось на Тясмине.

В целом перечисленные правобережные археологические группы скифского времени занимают лесостепь от Верхнего Днестра до Днестра включительно, а на левом берегу тянутся на две трети течения Ворсклы. В широтном направлении это составит около 400 км.

Киевская группа тянется вдоль Днестра от устья Тетерева до устья Ворсклы примерно на 380 км. Южная граница киевской и обеих подольских групп идет точно по границе лесостепи со степью, соприкасаясь в верховьях Ингула и Ингульца с царскими скифами. Северная граница интересующих нас земледельческих культур тоже идет довольно точно по северному рубежу лесостепи с борами и дубравами припятского Полесья. На всем пространстве правобережного ком-

---

<sup>45</sup> Киевскую группу эти же авторы в своей предшествующей работе назвали более удачно — «поднепровской» (см.: *Нариси стародавньої історії Української РСР. Київ, 1957, карта 7*). Поднепровская группа по топографическому распределению памятников четко делится на две половины: северную — киевскую и южную — тяминскую; их разделяет течение Роси, лишенное памятников скифского времени.

<sup>46</sup> Тереножкин О. И., Ильинская В. А. *Скифський період, с. 93—94.*

<sup>47</sup> Там же, с. 97, 100.

<sup>48</sup> Там же, с. 15, 97; см. также: Тереножкин А. И. *Предскифський період. Киев, 1962.*

<sup>49</sup> Там же, с. 108 и 23; см. также: Ковпаненко Г. Т. *Племена скіфського часу на Ворсклі. Київ, 1967.*



плекса мы видим полное соответствие его зоне лесостепи с сильным преобладанием широколиственных лесов. Точно такая же природная среда и на Ворскле: лесостепь с широколиственными дубравами.

Археологическими соседями лесостепного комплекса культур на севере были перемешанные между собой милоградская (подгорцевская) культура (XII группа) и недостаточно ясная волынская группа (V), довольно примитивная по своему облику. Забегая вперед, отмечу, что милоградскую культуру, идущую от истоков Южного Буга на северо-восток в междуречье Днепра и Десны, связывают с неврами<sup>50</sup>. Это мнение не вызвало возражений, и почти на всех картах Скифии неврамов помещают именно здесь, на юг от Припяти. Неврида прикрывала с севера правобережных земледельцев.

Западное пограничье не особенно выяснено. На востоке, за Днпром, в некотором отдалении от реки располагались другие лесостепные земледельческие группы, которые Тереножкин и Ильинская не включают в правобережное единство и рассматривают особо. Самая восточная из этих групп находится в верховьях Северского Донца<sup>51</sup>.

Комплекс правобережных археологических групп, объединенных Тереножкиным и Ильинской под именем скифов-пахарей, представлен не только курганами (в том числе и богатыми «царскими»), но и поселениями, рядом огромных, хорошо укрепленных городищ вроде Пастырского, Трахтемировского, Шарповского, Севериновского, Немировского, Григоровского. Городищ больше всего вдоль Днепра от Киева до устья Тясмина (летописной Тисмени) и вдоль границы со степью; на северных пространствах таких укреплений нет. Городища укреплены валами, которые увенчивались в свое время деревянными стенами. Обычные размеры их около полутора километров в окружности, но есть и несравненно большие, как, например, Трахтемировское в излучине Днепра севернее устья Роси, периметр укреплений которого достигает 12 км.

На территории южной, тясминской половины приднепровской группы находится очень много более древних городищ, возникших еще в предскифское время. Городища чернолесской культуры меньше скифских: обычно они имеют 150—300 м в окружности, но есть и

---

<sup>50</sup> Мельниковская О. Н. *Племена Южной Белоруссии в железном веке*. М., 1967, с. 167—173.

<sup>51</sup> См.: Ильинская В. А. *Скифы днепровского лесостепного Левобережья*. Киев, 1968.

крупные, вроде самого Чернолесского, имеющего около 5 км в окружности. Граница со степью была укреплена и в скифское и в киммерийское время.



После такого общего взгляда на размещение археологических земледельческих групп по всему лесостепному поясу от Тиры до Танаиса-Донца мы можем перейти к рассмотрению сведений Геродота о земледельческих племенах Скифии и к сопоставлению их с археологической географией.

Скифский тетрагон Геродота, если это понимать буквально, охватывал на севере земли вплоть до Припяти. Лесостепная земледельческая Скифия, отстоявшая от Черного моря на 150—200 (южная граница) — 450 (северная граница) км, безусловно, входила в скифский квадрат, сторона которого превышала 700 км. Инкорпорация земледельческой лесостепи в общее понятие Скифии явствует из описания войны с Дарием, где земледельческие племена не выделяются из состава скифов вообще. Можно уловить только намеки на существование скифов-земледельцев как определенной части общего скифского войска. Так, например, в скифском союзе, выступившем против персов в 512 г., упомянуты четыре племени: скифы, гелоны, будины и савроматы. А царю Дарию было послано в качестве символа угрозы пять стрел. Один из компонентов союза остался неупомянутым; возможно, что это и были земледельческие скифы лесостепи, вошедшие в описание под именем просто скифов, но по существу являвшиеся особой составной частью военного союза.

Сведения о Земледельческой Скифии Геродот разместил в трех разделах своей четвертой книги: в разделе о происхождении скифов (легенда о золотом плуге и ярме — §§ 5—7), при описании народов, живших по Гипанису и Борисфену (§§ 17—19), и при описании рек (§§ 51—54). Отложим рассмотрение легенды и обратимся к географическим описаниям.

В § 17 Геродот описывает народы, живущие западнее Днепра: исходная точка — «Город Борисфенитов» — Ольвия, «срединный пункт во всей приморской Скифии». Первыми названы эллино-скифы каллипиды, сеющие хлеб. Затем назван «другой народ, называемый алазоны» (ализоны).

«...Севернее ализонов живут скифы-земледельцы (пахари)<sup>52</sup>. Они сеют зерно не для собственного пропитания, а на продажу. Наконец, еще выше их живут невры, а севернее невров, насколько я знаю, идет уже безлюдная пустыня.

Это племена по реке Гипанису к западу от Борисфена» (§ 17).

Выясняя маршрут Геродота, я предположил, что он предпринял поездку из Ольвии, на север по Гипанису и конечной точкой его путешествия могли быть верховья Горного Тикича. Если это так, то земли каллиподов и алазонов он пересек полностью и мог убедиться сам, что у них есть и лук, и чеснок, и чечевица, и просо. Миновав степную полосу, Геродот должен был несколько углубиться в землю скифов-земледельцев, к которым в этом месте он применяет термин ἄροτρον. Границу между алазонами и земледельцами Геродот устанавливает (§ 52) в четырех днях пути от Ольвии, т. е. в 140 км, что точно соответствует в районе Южного Буга расстоянию от моря до лесостепной полосы, во-первых, и до южной окраины поднепровской археологической группы, во-вторых.

Севернее поднепровской группы расположена обширная область милоградской культуры, к которой справедливо относят наименование невров. Безлюдная пустыня западнее Борисфена это — обширная и действительно пустынная область припятских болот на запад от Днепра.

Примечание Геродота об экспорте хлеба для нас чрезвычайно важно. Историк, разумеется, хотел сказать, что земледельческие скифы сеют хлеб не только для себя, но и на продажу. Показателем важности хлебного экспорта является наименование Ольвии — «Торжище Борисфенитов». Это связывает скифо-греческие торговые взаимоотношения именно с Днепром-Борисфеном, с вытянутой вдоль Днепра почти на 400 км киевской археологической группой. Эквивалентом среднеднепровского хлеба были различные предметы роскоши, покупаемые скифской знатью у эллинов: вино и масло в амфорах, красивая столовая посуда, бронзовые и серебряные изделия. Как показала карта, составленная Н. А. Онайко, импорт из греческих городов густо

---

<sup>52</sup> Геродот. История. Л., 1972. Пер. Г. А. Стратановского, с. 191. Перевод, сделанный Г. А. Стратановским, в отдельных пунктах отличается от старого перевода Ф. Г. Мищенко (1888 г.) и от перевода Е. А. Бессмертного, помещенного в ВДИ (1947, № 2) в составе корпуса известий В. В. Латышева. В ряде сомнительных случаев я обратился к крупному знатоку греческого языка А. Ч. Козаржевскому, которому приношу глубокую благодарность.

насыщает археологические памятники преимущественно поднепровской группы. Импортёрами греческих товаров (и, соответственно, экспортёрами хлеба) было главным образом население Среднего Поднепровья, именно те борисфениты, по которым получила свое название Ольвия.

Описав племена, расположенные к западу от Борисфена, Геродот продолжает описание, руководствуясь уже течением Днепра:

«А если переправиться через Борисфен со стороны моря, то, в-первых, будет полесье (гилея); вверх от него живут скифы-земледельцы, которых живущие у реки Гипаниса эллины называют борисфенитами...

Эти земледельцы-скифы занимают область на три дня пути к востоку, простираясь до реки Пантикапы, а к северу — на 11 дней плавания вверх по Борисфену.

Выше их далеко тянется пустыня. За пустыней живут андрофаги — особое, но отнюдь не скифское племя. Еще выше лежит настоящая пустыня и никаких людей там, насколько мне известно, больше нет» (§ 18).

«К востоку от скифов-земледельцев по ту сторону реки Пантикапы обитают скифы-кочевники. Они вовсе ничего не сеют и не пахут» (§ 19).

Воспев Борисфен, стержневую, срединную реку Скифии, и описав ее богатства, Геродот несколько сбивчиво сводит воедино все справки, полученные им о течении Днепра. Некоторая нелогичность объясняется, очевидно, тем, что Геродот еще до поездки в Скифию запасся кое-какими записями по географии Скифии, вроде перечня основных рек, и механически вставил их в окончательный текст. Одним из признаков этого является как бы итоговая фраза, написанная после описания Дуная, Днестра, Гипаниса и Днепра: «Таковы мои сведения об этих реках». А непосредственно вслед за этими словами идет описание еще трех рек, несравненно менее значительных, чем перечисленные ранее (Пантикапа, Гипакирис, Геррос), сведения о которых Геродот мог получить только после объезда Скифии. Вторым признаком сшивки разных источников служит заметка об истоках Днепра: «...это — единственная река, да еще Нил, истоков которой я не могу указать, да, как мне думается, и никто из эллинов» (§ 53). А между тем в этом же параграфе Геродот приводит точную (и верную) цифру дней плавания от истоков до порогов. Очевидно, в процессе разъездов распро-

сов Геродот сумел в конце концов сделать в отношении Борисфена то, что ему не удалось в отношении Нила.

В приведенном ниже тексте тоже есть следы такой сшивки: сказав о том, что страны выше Герроса (у порогов) «никому не ведомы», Геродот делает явную вставку относительно обширной страны земледельцев, ставшей ему известной, очевидно, уже по прибытии в Скифию. Рассмотрим частично уже нам известные параграфы о Днепре и Пантикапе:

«До местности Герров, куда 40 дней плавания, Борисфен течет, как известно, с севера. Страны, через которые он протекает выше этого пункта, никому не ведомы. Несомненно только, что до области скифов-земледельцев он протекает через пустыню. Скифы эти живут вдоль него на 10 дней плавания» (§ 53).

«За ними (четырьмя перечисленными ранее реками: Истром, Тирой, Гипанисом и Борисфеном) следует пятая река по имени Пантикапа, текущая также с севера... Пространство между нею и Борисфеном занимают скифы-земледельцы...» (§ 54).

Анализ этих драгоценнейших сведений начнем с самого ясного и крупномасштабного — с размещения на Днепре страны борисфенитов-земледельцев. Отложим пока все археологические данные и рассмотрим только то, что содержится в тексте Геродота. Размещение скифов-земледельцев исходя из текста должно удовлетворять следующим условиям:

Страна земледельческих скифов должна находиться на берегах Днепра-Борисфена, так как их называют борисфенитами.

Борисфениты живут и на левом и на правом берегах Днепра, так как «пахари» упомянуты на запад от Борисфена, а «земледельцы» за Днепром («...если перейти Борисфен...»).

Скифы-пахари расположены севернее границы степей, т. е. в лесостепи, так как пограничная речка Эксампай течет в четырех днях пути на север от моря.

На север от страны борисфенитов находится пустынное пространство.

На восток от границы земли борисфенитов начинается безлесная степь на 14 дней пути (около 500 км), занятая скифами-кочевниками.

На этой границе со степью течет р. Пантикапа с лесистыми берегами.

Страна борисфенитов должна содержать какие-то признаки систематической активной торговли с Торжищем Борисфенитов — греческой Ольвией.

Страна борисфенитов обширна: она простирается от границы степной зоны на север, вверх по Борисфену на 10—11 дней плавания, т. е. округленно на 350—400 км.

Не обращаясь к археологическим материалам, исходя только из того, что записал Геродот, и сверяя эти записи с картой восстановленных ландшафтных зон, мы имеем право размещать земледельческих скифов («пахарей» и «земледельцев-борисфенитов») не южнее пограничья лесостепи и степи, т. е. на север от «наиболее многочисленного племени» царских скифов. Северный предел области царских скифов находится в Герросе у днепровских порогов («до которых Борисфен судоходен»), «в земле отдаленнейшего подчиненного им народа герров, где расположены курганы» (§ 71).

Следовательно, на берегах Борисфена Геродот знал два скифских массива:

1. Массив собственно скифских племен, кочевников по образу жизни, «царственных» по своему первенствующему положению среди других кочевых же и скифских же племен (простиравшихся до Танаиса).

Многочисленные царские скифы жили в безлесной степи. Северной границей этого массива была степная область днепровского припорожья.

2. Массив земледельческих племен («эллины назвали их скифами» — § 6), названных Геродотом применительно к Правобережью Днепра аротерами-пахарями, а применительно к Днепру вообще — георгоями-земледельцами и борисфенитами-днепровцами. Южная граница этого земледельческого массива и на правом и на левом берегу Борисфена шла севернее степной зоны, по самой границе степи и лесостепи. На правом берегу южный рубеж проходил, как уже говорилось, в 140 км от моря по речке Эксампай, а на левом берегу Борисфена рубеж шел, по словам Геродота, точно по границе степи и лесостепи по отделявшему степь лесу (гилее) на р. Пантикапе. Этот второй земледельческий массив, начинавшийся на юге примерно в верховьях Ингула и низовьях Псла и Ворсклы, поднимался на север по лесостепной зоне Среднего Поднепровья, судя по расчетам Геродота, примерно

до Киева или до устья Тетерева, занимая всю лесостепную полосу с юга на север. Севернее этого земледельческого массива лежали малонаселенные земли лесной зоны.

Вот теперь, когда мы получили большое количество достаточно точных географических ориентиров, сверенных с древними ландшафтными зонами, для нас наступило время наложения данных Геродота на археологическую карту скифского времени. Лучшее всего это сделать при помощи карты, опубликованной А. И. Тереножкиным и В. А. Ильинской в 1957 г.<sup>53</sup>

Тот земледельческий массив, о котором только что шла речь, обозначен на этой карте суммой следующих (довольно условных) локальных археологических групп: поднепровской, восточноподольской, западноподольской, воынской и ворсклинской. Все эти уже знакомые нам скифские группы объединены на карте ареалом более ранней чернолесской культуры IX—VII вв. до н. э. В сопоставлении этих двух периодов большая заслуга А. И. Тереножкина, очень много сделавшего для изучения предскифской эпохи в Среднем Поднепровье.

Чернолесский ареал на карте важен для нас потому, что он очень убедительно показывает полную и безусловную преемственность всех перечисленных лесостепных земледельческих групп (может быть, в меньшей мере западноподольской?) скифского времени от местной земледельческой культуры предшествующего киммерийского времени. Совпадение ареала чернолесской культуры с пространством, занятым археологическими группами скифского времени, полное.

Даже своеобразный клин правобережных культур по Ворскле, оказывается, возник в чернолесское время как результат земледельческой колонизации VIII—VII вв. из киевско-тясминского Правобережья на левый берег Борисфена к лесистым тогда берегам Пантикапы-Ворсклы. Этот клин правобережных культур по Ворскле очень хорошо подтверждает местоположение загадочной ранее Пантикапы.

Для скифского времени точно по контуру чернолесской культуры следует обвести общим ареалом группу среднеднепровских земледельческих культур Правобережья, а на левом берегу Борисфена включить

---

<sup>53</sup> *Нариси стародавньої історії...*, карта 7 («Карта Скифии по Геродоту и археологическим данным»). Историческая часть этой карты не заслуживает внимания: земледельцы здесь традиционно размещены по Нижнему Днепру, царские скифы почему-то только в Крыму и восточнее (!) Герроса, будины далеко за Воронежем, негры только на Стыри и Икве, а гелонов и вовсе нет на карте.

в этот ареал группу памятников на Ворскле. Зрительно оба ареала чернолесский и скифский (в указанных пределах) — совпадают полностью.

Более подробная карта Тереножкина и Ильинской 1971 г. позволяет детальнее представить себе распределение памятников внутри общего ареала. Страна борисфенитов по археологическим данным выглядит в виде большого треугольника, одна сторона которого идет по Днепру от Киева до устья Ворсклы, другая сторона идет от устья Ворсклы на запад по границе со степью до Среднего Днестра, а третья, намеченная как бы пунктиром, идет от Днестра на восток по направлению к Киеву, примерно по линии лесов на Тетереве. От этого треугольника отходит небольшой клин за Днепр. Основная масса памятников группируется у восточной стороны треугольника вдоль Днепра широкой полосой в 100—120 км по правому его берегу. Южный угол этого условного треугольника наиболее насыщен городищами.

Произведем наложение данных Геродота в моей разработке на эту археологическую карту и окажется, что:

1. Страна борисфенитов в 350—400 км по Борисфену — это поднепровская археологическая группа (с Киевским и Тясминским районами), насыщенная богатыми курганами и окаймленная с юга мощными городищами.
2. Земледельцы-борисфениты за Борисфеном (от моря), т. е. на Левобережье, размещенные между Борисфеном и его левым притоком Пантикапой — это ворсклинская группа, «правобережный остров» среди иных скифов лесостепного Левобережья.
3. «Скифы-пахари», жившие на север от верховий Гипаниса, — та же самая поднепровская, густо насыщенная памятниками археологическая группа с огромным (наибольшим во всех степях и лесостепи) количеством греческого ольвийского импорта. Речка Эксампай течет по направлению от Борисфена и впадает в Гипанис, т. е. вытекает откуда-то из южной части поднепровской (тясминской) археологической группы. А ведь это — «Священные Пути», пути из земледельческой страны борисфенитов к Торжишу Борисфенитов — Ольвии, А. И. Тереножкин справедливо причислил все правобережные группы к скифам-пахарям, но скифов-земледельцев он, повинувшись упорной традиции, отделил из лесостепи в южную степь, в соседство с каллипидами на Нижний Днепр, чего делать не следовало.



Полное, абсолютное совпадение размеров и местоположения поднепровской археологической группы с геродотовским описанием земли борисфенитов не оставляет в Среднем Поднепровье места какому-либо особому племени пахарей.

Важным итогом наложения данных Геродота на карту ландшафтных зон и на карту археологических культур является прежде всего устранение терминологической разногласности: скифы-пахари и скифы-земледельцы, жившие очень густо на правом берегу и частично занимавшие левый берег Днепра, одинаково имеют право именоваться «борисфенитами». Земледельческие эпитеты Геродот придавал им для того, чтобы отделить от разных кочевых, скотоводческих скифских племен. По месту жительства основной массы они действительно борисфениты. Другим еще более важным результатом является то, что земледельцы-борисфениты обрели географическую, а тем самым и историческую конкретность. Мы можем рассматривать теперь курганы и городища Среднего Поднепровья не как неопределенную часть общей условно скифской культуры, а как древности борисфенитов, земледельческих соседей царских скифов, скифов-кочевников и северных неуров. Дальнейшие изыскания, как увидим, позволят нам определить и самоназвание лесостепных земледельцев, названных Геродотом по чисто географическому принципу днепровцами-борисфенитами.

Третьим выводом из сделанных сопоставлений является проверка достоверности сведений Геродота. Проверка показала, что любознательный путешественник получил очень точные сведения, которые полностью соответствуют реальному положению. Есть одно кажущееся нарушение точности, сознательно не разобранным мною ранее, — это указание Геродота на то, что борисфениты «занимают область на 3 дня пути к востоку, простираясь до реки Пантикапы» (§ 18). Здесь отсутствует определение точки отсчета, да и конечная точка не очень ясна, так как по конструкции фразы она могла быть и ближе Пантикапы. Если три дня пути (около 100 км) считать поперечником всей земли днепровских борисфенитов, то тогда и западноподольскую и ворсклинскую группы нельзя включать в общий круг, и единство этих культур, доказанное археологами, расчленился.

Все становится на свое место, если мы примем гипотезу о личном посещении Геродотом или верховий Эксампая, или близлежащих земель борисфенитов в верхнем течении Гипаниса (Тикича). От этих пунктов, лежащих или у самой кромки поднепровской археологиче-

ской группы (верховья Ташлыка) или уже внутри страны борисфенитов (Тикич), напрямик до самого Борисфена, служившего Геродоту важнейшим географическим ориентиром, действительно около 100 км, т. е. три дня обычного пути, а поселения борисфенитов действительно «простираются далее» до Ворсклы.



## СЕВЕРНЫЕ И ВОСТОЧНЫЕ СОСЕДИ БОРИСФЕНИТОВ (НЕВРЫ, АНДРОФАГИ, БУДИНЫ, ГЕЛОНЫ)

**НЕВРЫ.** Рассмотрим прежде всего записи Геродота о неврах.

«Выше их (скифов-пахарей) живут негры. К северу от негров, насколько мы знаем, лежит пустыня. Народы эти (каллипиды, алазоны, пахари, негры) живут вдоль Гипаниса к западу от Борисфена» (§ 17).

Река Тира «берет свое начало из большого озера, на границе Скифии и Невриды» (§ 51).

«От Истра внутрь материка скифы граничат прежде всего с агафирсами, затем с неврами, потом с андрофагами и, наконец, с меланхленами» (§ 100).

«У негров обычаи скифские. За одно поколение до похода Дария им пришлось покинуть всю свою страну из-за змей. Ибо не только их собственная земля произвела множество змей, но еще больше напало их из пустыни внутри страны. Поэтому-то негры были вынуждены покинуть свою землю и поселиться среди будинов. Эти люди, по-видимому, колдуны. Скифы и живущие среди них эллины, по крайней мере, утверждают, что каждый невр ежегодно однажды в год на несколько дней обращается в волка, а затем снова принимает человеческий облик.

Я не верю этим рассказам, но так говорят и рассказы удостоверяют клятвой» (§ 105).

«Агафирский логос»: «...Скифы двинулись во владения андрофагов; разоривши и этот народ, они отступили к Невриде. По разорении этой страны скифы бежали к агафирсам» (§ 125).

Самые общие выводы из приведенных текстов таковы: страна негров была велика, так как ее одну из всех соседей Скифии Геродот называет землей, а не народом — Неврида. Западный край этой земли

лежит западнее Днепра, где-то неподалеку от прикарпатских агафирсов, близ верховий Днестра; правда, мы не можем быть уверены в том, что геродотовское понимание этих верховий совпадало с нашим — за верховья Тиры могли быть приняты и Збруч и Серет-Днестровский (?).

Большое озеро, близ которого проходила граница скифов и неvroв, обычно отождествляется с припятскими болотами, но в этом месте у Геродота нет достаточной ясности — разделяло ли это озеро Скифию и Невриду или же оно только находилось близ соприкосновения этих двух земель? Более вероятно второе допущение, так как если бы мы приняли первое, то Неврида оказалась бы далеко на севере и была бы значительно удалена и от агафирсов и от верховий Тиры.

В согласии с этими данными исследователи довольно дружно размещают неvroв южнее Припяти и западнее Днепра между Западным Бугом и Случью. Исключение составляет только Б. Н. Граков, разместивший неvroв на своей карте 1971 г. по всей лесостепи Правобережья от Днестра до Тясмина и до Днепра, отдав неврам все земельческое пространство киевской и обеих подольских археологических групп и оттеснив пахарей и борисфенитов в открытую степь.

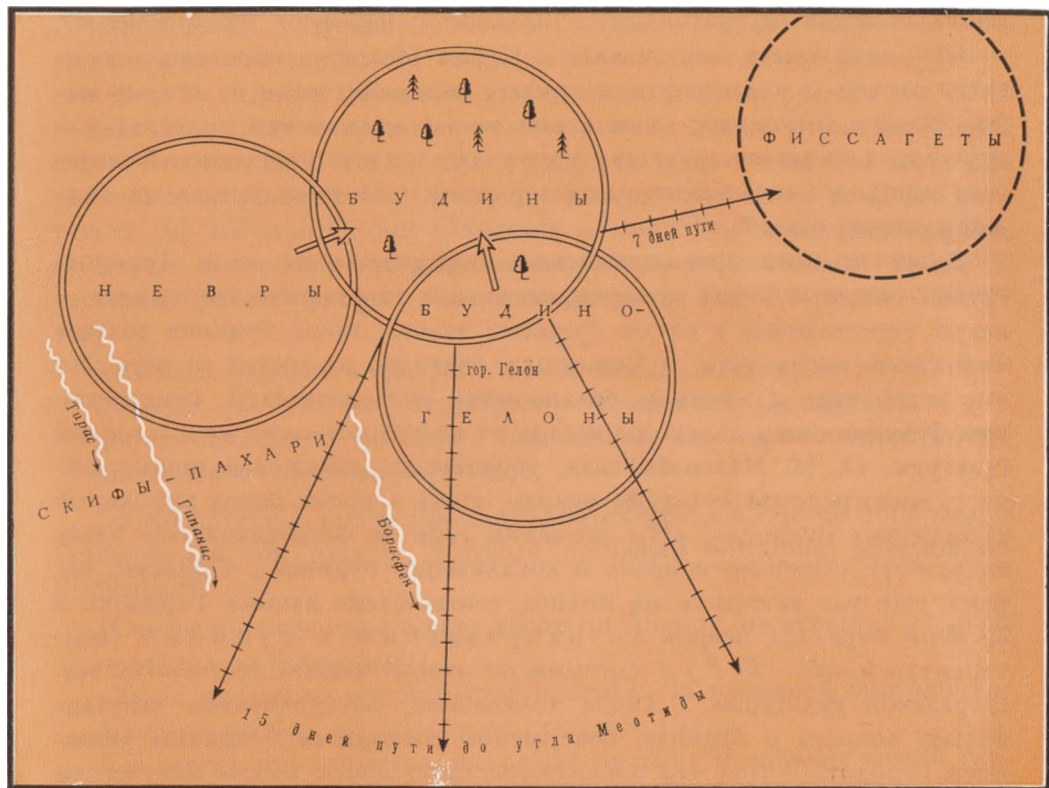
Восточная граница Невриды Геродотом не указана, но она очень определенно связана с землей будинов, куда переселились неvroы, голимые «змеями». Как бы ни относиться к сущности этих змей — реальные ли они гадюки или же северный народ с тотемом змеи, но факт перемещения неvroв в восточном направлении Геродотом указан очень определенно. Мы еще не знаем точно, где была расположена земля будинов, но несомненно, что она находилась восточнее Днепра, так как где-то соприкасалась с савроматами. Следовательно, неvroв или какую-то часть их следует искать и на восток от Днепра. Вселение неvroв в землю будинов происходило за одно поколение до 512 г., т. е. в самой середине VI в. до н. э. Если «змеи» не змеи, а народ «из пустыни внутри страны», то мы вправе искать на западной окраине Невриды следы такого вторжения, очевидно со стороны Припяти.

Таковы выводы, полученные только из рассмотрения текста.

Археологический эквивалент геродотовской Невриде найден О. Н. Мельниковской и убедительно ею обоснован<sup>54</sup>. Это милоградская (или подгорцевская) культура VI—III вв. до н. э. Начинаясь в вер-

---

<sup>54</sup> Мельниковская О. Н. *Племена Южной Белоруссии...*, с. 167—171, карта на с. 4.



Будины, невры, гелоны (условная модель размещения)

ховьях Збруча, притока Днестра, и Случи, эта культура простирается в северо-восточном направлении за Припять и за Днепр, захватывая низовья Десны, Сожа и Березины.

Помимо географического и хронологического совпадения милоградской культуры с данными Геродота, для нас представляют очень большой интерес наблюдения Мельниковской над перемещением милоградского населения с запада на восток. «Милоградские памятники Южной Белоруссии, — пишет исследовательница, — известны здесь именно с того времени, когда исчезают близкие или совершенно аналогичные им памятники Восточной Волыни (в основном VI в. до н. э.)». Это позволяет сделать вывод «о передвижении части населения в се-

веро-восточном направлении с Воьлини в Южную Белоруссию»<sup>55</sup>.

На новой земле, так сказать в Новой Невриде, поселенцы-невры сразу же стали укрепляться и строить городища; если на старых местах было много селищ, то на новых местах «памятники милоградской культуры возникают сразу как укрепленные поселения. Количество городищ очень велико, под городище занимался буквально каждый удобный мыс»<sup>56</sup>.

Более полного археологического подтверждения слов Геродота трудно ожидать! У нас остается лишь одна географическая загадка — негры переселились в землю будинов; значит, земля будинов должна быть где-то поблизости от Чернигова, очевидно на восток от него. Но это расходится с мнением большинства исследователей, отодвигающих будинов очень далеко на восток от восточной части милоградской культуры. О. Н. Мельниковская, убедительно обосновав принадлежность милоградской культуры неврам, стала в тупик перед проблемой «загадочных будинов»: «Мы позволим себе не останавливаться здесь на разборе сложного вопроса о локализации будинов... Обратим, однако, еще раз внимание на полное соответствие данных Геродота о времени перехода негров по направлению к будинам (подчеркнуто мною. — Б. Р.) с данными по относительной хронологии милоградской культуры»<sup>57</sup>. Такое толкование, обусловленное запутанностью вопроса о будинах, совершенно расходится с прямым указанием Геродота о том, что покинувшие свою землю негры вынуждены были «поселиться среди будинов». О. Н. Мельниковская пренебрегла Геродотом, не решаясь пойти против традиции размещать будинов где-то за Доном, от Воронежа до Саратова.

Если милоградская культура — это негры, то следует или будинов искать в непосредственной близости от нее, или же отказаться от отождествления негров с милоградцами.

Я решительно принимаю точку зрения О. Н. Мельниковской о милоградцах-неврах, удовлетворяющую всем записям Геродота.

---

<sup>55</sup> Мельниковская О. Н. *Племена Южной Белоруссии*, с. 167—168.

<sup>56</sup> Там же, с. 167.

<sup>57</sup> Там же, с. 171. Вычисляя время переселения негров, О. Н. Мельниковская делает небольшую ошибку, полагая, что оно произошло в конце VI в. до н. э. Это поход Дария 512 г. был в конце VI в., а время «за одно поколение до похода Дария» — середина VI в. (считая 30—35 лет на поколение).

АНДРОФАГИ. Андрофаги описаны Геродотом как народ, находящийся за пределами скифского квадрата. Они попали в перечень окраинных племен, перечисленных «в агафирском предании», и упоминаются в перечне между неврами и меланхленами, хотя нигде не сказано о том, что они являются непосредственными соседями невов или меланхленов. По прямому смыслу этой части геродотовского текста (§§ 100 и 125) они находятся на периферии скифского мира, но делать какие-либо географические выводы из данных агафирского рассказа преждевременно. Самих андрофагов Геродот характеризует так:

«Из всех народов андрофаги имеют самые дикие нравы; нет у них ни суда, ни законов. Андрофаги — кочевники. Одежду носят подобную скифской, но язык у них особый. Это единственное племя людоедов в той стране» (§ 106).

Географическое положение андрофагов довольно четко обрисовано Геродотом в том разделе, который посвящен описанию народов по Борисфену:

(Скифы-борисфениты живут вверх по Днепру, на север на 11 дней плавания по Борисфену).

«Выше их далеко простирается пустыня. За пустыней обитают андрофаги, особое, но отнюдь не скифское племя.

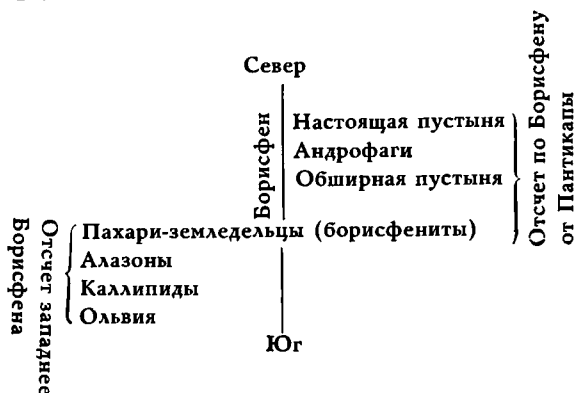
А к северу простирается настоящая пустыня и никаких людей там, насколько мне известно, больше нет» (§ 18).

Геродот дважды говорит о том, что севернее, выше земли борисфенитов по течению Днепра, находится пустыня (§§ 18 и 53). Эти сведения Геродота хорошо согласуются как с географической, так и с археологической картой Среднего и Верхнего Поднепровья.

Надежной точкой отсчета для нас может служить северный край земли борисфенитов, приходящийся, как выяснено выше, на ту часть Днепра, которая расположена севернее Киева, примерно близ устья Ирпеня и Тетерева (10—11 дней от Пантикапы).

При описании того, что находилось севернее Земледельческой Скифии, мы улавливаем у Геродота как бы некоторое противоречие: перечисляя народы по Гипанису и по Борисфену, Геродот по-разному размещает пустынные места и народы. На сравнительной таблице это

будет выглядеть так:



Если Невриду мы отождествляем с милоградской культурой, то нас может удивить отсутствие невров во втором перечне, который упоминает народы по Борисфену. Однако ознакомление с детальной картой О. Н. Мельниковской<sup>58</sup> показывает, что на всем нижнем отрезке Припяти и в болотистом углу между Припятью и Днепром (исключая узкую прибрежную полосу) ни милоградских, ни каких бы то ни было иных памятников нет вовсе. Это — пустота внутри Невриды; на юго-запад и на северо-восток от нее памятники невров известны. Пустыня припятских болот, начинаясь над западной частью Невриды (она и упомянута Геродотом в первом перечне) врезалась значительным клином в область милоградской культуры. До наших дней на наших современных картах эта обширная лесная и болотистая область и припятско-днепровский клин остаются крайне малонаселенными.

Информаторы Геродота имели право сказать ему, что за северным краем земли правобережных борисфенитов лежит пустынная земля, которая все же не является настоящей, полностью безлюдной пустыней. Что же ждет нас за щекой полупустыней? Севернее общего ареала милоградской культуры (с входящими в него пустынными местами) располагаются две синхронные Геродоту культуры: днепро-двинская и культура штрихованной керамики<sup>59</sup>. «Штриховики» размещались на северо-запад от припятско-днепровской пустыни, доходя до Немана и Вилии, а днепро-двинская культура охватывала верховья Днепра и Западной Двины.

<sup>58</sup> Мельниковская О. Н. *Племена Южной Белоруссии...*, с. 189, 67 (карта).

<sup>59</sup> Седов В. В. *Славяне Верхнего Поднепровья и Подвинья. М., 1970, с. 19, рис. 5, карта.*

Будучи близки по своему хозяйственному строю (скотоводство и подсечное земледелие), эти культуры резко различаются по керамике. Именем андрофагов, вероятно, называли племена только одной из культур. Аргументом в пользу днепро-двинской культуры (впрочем, не очень надежным) является то, что информаторы Геродота, описавшие ему весьма подробно местоположение андрофагов вверх по Борисфену, удовлетворили его любознательность и в отношении истоков Днепра, точно определив, что для плавания от истока до порогов потребуются 40 дней (§ 53). А Днепр вытекает из области днепро-двинской культуры.

Так определялось местоположение андрофагов во времена Геродота: где-то вверх по Борисфену, за обширной пустыней. Возникает вполне законное сомнение: могли ли эти, находящиеся среди лесов и болот, на краю света, «людоеды» подвергаться нападениям скифов и персов? Ответ может быть только отрицательным.

В записях Геродота, как уже говорилось, явно видны два слоя: один — агафирское предание, повествующее о трех трусливых народах и о храбрых агафирсах, предание, сложенное в конце VI в., а второй — записи того, что рассказывали разные информаторы самому Геродоту в середине V в. до н. э. Географические данные, содержащиеся в агафирском предании, Геродот использовал в том общем описании соседей Скифии, которое он ведет от Дуная:

«От Истра внутрь материка скифы граничат прежде всего с агафирсами, потом с неврами, далее на восток с андрофагами, наконец, с меланхленами» (§ 100).

Как видим, в вопросе об андрофагах мы столкнулись с существенным противоречием между этими разновременными источниками. В агафирском предании андрофаги в перечне племен поставлены между неврами и меланхленами, т. е. они должны были быть восточнее невров или, во всяком случае, восточнее начала Невриды, ее западного рубежа.

В этом случае вторжение скифов в землю андрофагов вполне допустимо.

Обратим внимание на предпоследнюю фразу предания, где говорится, что андрофаги и их соседи «при вторжении персов и скифов не взялись за оружие... а объятые страхом бежали все дальше к северу в пустыню» (§ 125), т. е. в малозаселенную лесную зону. Можно представить себе дело так: во времена Дария какая-то часть



лесных племен под влиянием военных событий продвинулась на север, в леса, в область родственной днепро-двинской культуры.

Вполне возможно, что определение Геродота: «андрофаги — кочевники, одеваются по-скифски» относится не к современным ему племенам Верхнего Поднепровья, а к тем старым андрофагам, с которыми скифы воевали в 512 г. Они находились где-то много южнее и могли соприкасаться со скифской степью или лесостепью. Нас не должны удивлять значительные перемещения населения в связи с вторжением персов — ведь Дарий вел войско в 700 тыс. человек, и скифы объединили войска всей степи и лесостепи. К вопросу об андрофагах я вернусь в разделе «Этногеография Скифии».

**БУДИНЫ И ГЕЛОНЫ.** Геродот сам объединил эти два разных народа и предупредил читателя, что эллины путают их и называют ош и бочно и тех и других общим именем гелонов. Как мы уже видели выше, исследователи XX в. поступали противоположно древним эллинам и не помещали гелонов на своих картах. Сопряженность судеб будинов и гелонов требует совместного рассмотрения их географического размещения. Геродот сообщает (§ 10) об этих народах много сведений:

Сыновьями Геракла и девы-змеи были Агафирс, Гелон и младший — Скиф. Когда царство досталось Скифу, «Агафирс и Гелон были изгнаны матерью из этой страны», под которой, очевидно, следует подразумевать «Исконную Скифию» от Истра до Каркинитиды.

Этот параграф дает право считать гелонов племенем, близкородственным самим скифам. Относительно агафирсов мы знаем, что они оказались на северо-западе от основной Скифии; можно думать, что гелоны выселялись в противоположном, северо-восточном направлении (строго на восток жили савроматы).

«...Савроматы занимают пространство в 15 дней пути, начиная от угла Меотиды по направлению к северу. Вся эта страна лишена диких и садовых деревьев.

Выше их обитают, владея вторым наделом, будины. Земля здесь покрыта густым лесом разных пород» (§ 21).

Невры «были вынуждены покинуть родину и поселились среди будинов». Это произошло в середине VI в. (§ 105).

«Будины — народ многолюдный; у них у всех светло-голубые глаза и рыжие волосы.

В земле их находится деревянный город под названием Гелон.

Каждая сторона городской стены длиной в 30 стадий. Городская стена высокая и вся деревянная.

Из дерева построены также дома и святилища. Ибо там есть святилища эллинских богов со статуями, алтарями и храмовыми зданиями из дерева, сооруженными по эллинскому образцу. Каждые два (три?) года там справляют празднество в честь Диониса...» (§ 108).

Геродотовский Гелон давно уже отождествили с грандиозным Бельским городищем на Ворскле в 35 км выше Полтавы<sup>60</sup>. Во всей Скифии и окрестных землях Геродот называет только один город — Гелон. Это не удивительно, так как «Бельское городище VII—III вв. до н. э. является самым большим в Восточной Европе городищем скифского времени»<sup>61</sup>. Площадь городища — 4000 га; Бельское городище лишь немного уступало площади Москвы начала XX в. Указанные Геродотом размеры соответствуют не столько сохранившимся до наших дней валам, сколько следам древних рвов, хорошо заметным на плане. 30 стадий Геродота равны 5320 м. Северная стена первоначального Гелона равна 5300 м, а восточная — 5500 м. Совпадение полное.

Б. А. Шрамко убедительно отстоял отождествление геродотовского Гелона с Бельским городищем, отвергнув иные точки зрения<sup>62</sup>. К его многочисленным аргументам могу добавить еще одно соображение: к южной оконечности Бельского городища примыкает старинный русский город Глинск, упоминаемый в списке городов XIV в. Корневые согласные (ГЛН) одинаковы с Гелоном (ГЛН). Возможно, что имя древнего города сохранилось вплоть до средневековья и современности.

При локализации будинов и гелонов город Гелон будет служить нам важным ориентиром.

§ 108 (продолж.) «Жители Гелона издревле были эллинами. После изгнания из торговых поселений они осели среди будинов.

Говорят они частью на скифском языке, а частично на эл-

---

<sup>60</sup> См.: Шрамко Б. А. Крепость скифской эпохи у с. Бельск — город Гелон. — В кн.: Скифский мир. Киев, 1975, с. 94—132. Впервые отождествление Бельского городища с Гелоном было сделано В. Щербаковским в 1930 г. План городища публиковался неоднократно (см.: Шрамко Б. А. Восточное укрепление Бельского городища. — В кн.: Скифские древности. Киев, 1973, с. 83).

<sup>61</sup> Там же, с. 120—122.

<sup>62</sup> Там же.

линском. Однако у будинов иной язык, чем у гелонов; образ жизни их тоже иной».

Греческое происхождение гелонов вызывает сомнение, а приход их сюда с юга, со стороны античных городов Причерноморья, хорошо согласуется с генеалогической легендой об изгнании гелонов из «Исконной Скифии». О родственности их скифам говорит свидетельство Геродота о скифском языке у гелонов. Греческие купцы и греческий язык могут являться не результатом путаницы у Геродота, а отражением вполне реальной ситуации: огромный город Левобережья на реке Пантикапе несомненно посещался греческими купцами, которые могли постоянно проживать в нем<sup>63</sup>. Вполне вероятно, что в таком городе, как Гелон, звучала не только скифская речь гелонов, но и эллинская речь приезжих и местных, уже обосновавшихся здесь греческих купцов. К пестроте этнического состава города Гелона следует добавить еще и то, что он основан гелонами на том участке днепровского Левобережья, который давно уже был колонизован правобережными земледельцами-борисфенитами. Это был, очевидно, большой межплеменной центр на пограничье со степной, кочевой Скифией.

Б. Н. Граков высказал очень интересное соображение по поводу Гелона: «В Бельском городище следует видеть союз сначала двух, а затем трех племен, возникший в начале VI в. до н. э. в виде двух поселений, в середине того же VI в. укрепленных и объединенных Большим городищем. Его размеры указывают, что в город собирались люди с огромного пространства. Значит, эти два племени охватили все поселения по Ворскле, т. е. населенные места переселенцев с правого берега Днепра. В течение V в. к ним присоединилось еще одно новое племя»<sup>64</sup>.

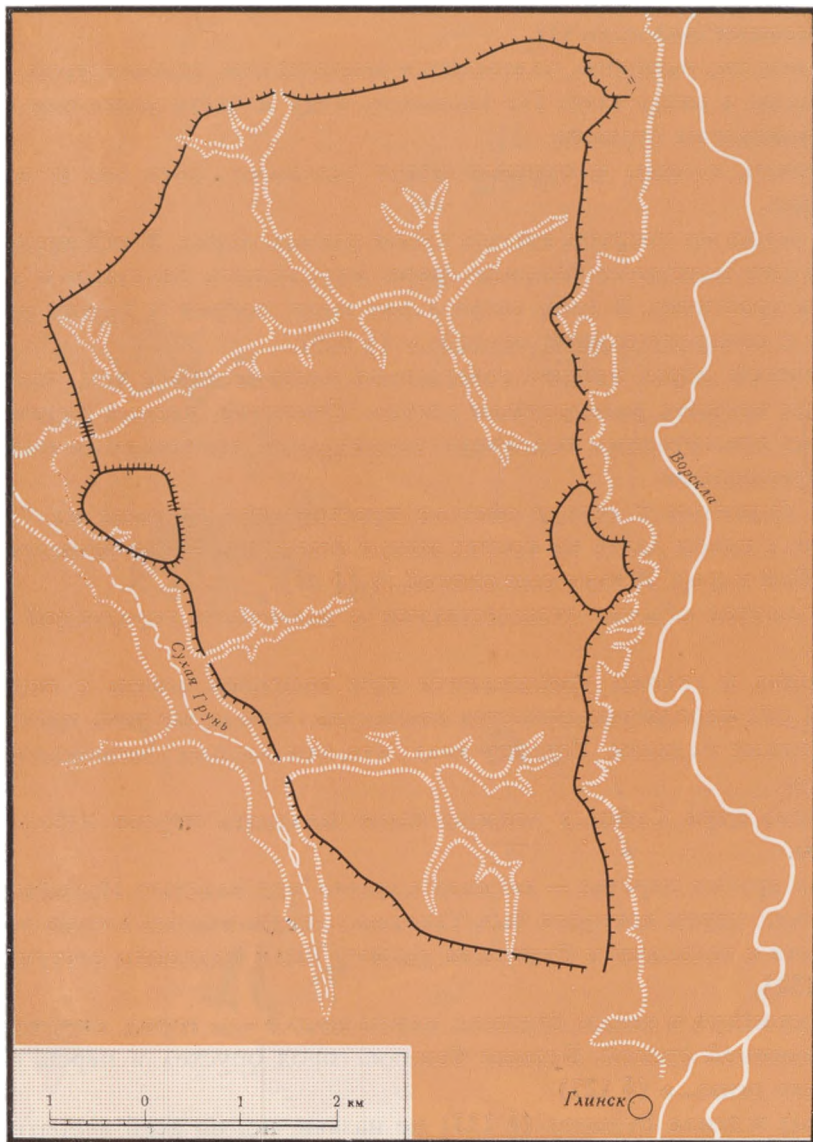
Два племени, основавшие общую крепость, — по всей вероятности будины и переселенцы с Правобережья («скифы-пахари», «борисфениты»); третьим племенем могли быть кочевники гелоны, к V в. осевшие на землю.

«Будины — коренные жители этой страны, они ведут кочевой образ

---

<sup>63</sup> Онайко Н. А. *Античный импорт в Приднепровье и Побужье в VII—V вв. до н. э.* — В кн.: *Свод археологических источников*. М., 1966, с. 45, рис. 7 (карта); «Местное население поддерживало тесные торговые связи с античными городами по крайней мере с конца VII — начала VI в. до н. э.»; Шрамко Б. А. *Крепость скифской эпохи у с. Бельск — город Гелон.* — В кн.: *Скифский мир*. Киев, 1975, с. 125.

<sup>64</sup> Граков Б. Н. *Скифы*. М., 1971, с. 162.



План города Гелона

жизни. Это единственный народ в этой стране, который питается сосновыми шишками (?).

Гелоны же, напротив, занимаются земледелием, садоводством, употребляют в пищу хлеб. По внешнему виду и цвету кожи они вовсе не похожи на будинов.

Впрочем, эллины и будинов зовут гелонами, хотя это и неправильно.

Вся земля их покрыта густым лесом разных пород. В обширнейшем из лесов находится большое озеро, окруженное болотами и зарослями тростника. В этом озере ловят выдр, бобров и других животных с четырехугольной мордой...» (§ 109).

«Кочевой образ жизни» совершенно несовместим с тем, что «вся земля их покрыта разнородным лесом». Очевидно, лесные будины занимались примитивным подсечным земледелием, требовавшим постоянных перемещений.

«За будинами к северу сначала простирается пустыня на 7 дней пути, а потом далее на восток живут фиссагеты — многочисленный, особый народ. Живут они охотой...» (§ 22).

Фиссагетов обычно отождествляют с племенами городецкой культуры<sup>65</sup>.

Будины и гелоны упоминаются при описании войны с персами. Иногда оба народа упоминаются совместно, иногда же речь идет только об одних будинах. Геродот знал, что эти народы смешивают друг с другом.

Войско царя Скопаса должно было завлекать персов вдоль Меотиды.

«Два других царства — великое царство под властью Иданфирса и третье, царем которого был Таксакис, соединившись в одно войско вместе с гелонами и будинами должны были медленно отступать...» (§ 120).

«Проникнув в землю будинов, персы нашли там город, окруженный деревянной стеной. Будины бежали, город опустел и персы предали его огню...» (§ 123).

Город в земле будинов (§ 123) не назван, но, по всей вероятности, это уже известный нам Гелон.

В §§ 123 и 124 Геродот допускает серьезную ошибку, повторяя

---

<sup>65</sup> Смирнов А. П. Скифы, с. 50, карта.



Античный импорт в Восточной Европе (по Н. А. Онайко)

совершенно не к месту текст о будинах и фиссагетах, уже написанный им в § 22. Историка, очевидно, смутило то, что Дарий «дойдя до пустыни с войском, остановился станом на реке Оар...» (§ 124). Перед этим было сказано, что персы разгромили будинов и, пройдя через их страну, достигли пустыни (§ 123), но в этой записи не говорилось, что персы достигли именно северного края лесистой земли будинов. Немыслимо представить себе, что персидское войско могло пройти сквозь «покрытую разнообразным лесом» землю будинов с ее выдрами и бобрами и оказаться на ее северном краю. Та северная пустыня, которая отделяет будинов от фиссагетов, должна быть решительно исключена при описании места, где Дарий построил свои укрепления на р. Оар. Как мы уже видели, Дарий дошел до действительно пустынных берегов Азовского моря вовсе не на север от земли будинов, где бы она ни находилась. Между тем Геродот в § 123 копирует свою запись, сделанную им в § 22, не замечая всей несуразности и нелогичности ее в этом месте<sup>66</sup>. Единственно полезным для нас является дополнение:

«Из земли фиссагетов текут четыре больших реки через область меотов и впадают в так называемое озеро Меотиду. Имена этих рек: Лик, Оар, Танаис и Сиргис» (§ 123).

Здесь тоже не все одинаково достоверно. Во-первых, Оар и Лик (если под ними разумеются те же реки, что и у К. Птолемея) нельзя отнести к большим рекам. Более или менее полноводными они могли быть только в пору весеннего половодья. Во-вторых, указание на то, что они текут из земли фиссагетов, можно понимать только в том смысле, что их истоки находятся в направлении земли фиссагетов. В этом смысле слова Геродота верны, так как истоки всех азовских рек этой части побережья находятся действительно на северо-востоке по отношению к своим устьям. Драгоценным для нас является указание на то, что Танаис и Сиргис вытекают из земли фиссагетов. В данном случае безразлично, которая из этих рек является Доном, а какая Донцом. Важно то, что обе они точнее определяют взаимное положение земель будинов и фиссагетов: раз фиссагеты живут (по Геродоту, § 22) северо-восточнее будинов, то землю будинов мы долж-

---

<sup>66</sup> «Пустыня эта совершенно необитаема; расположена она севернее страны будинов и тянется в длину на 7 дней пути. Севернее этой пустыни живут фиссагеты» (§ 123).

ны искать по крайней мере где-то юго-западнее Верхнего Дона, а Дон считать восточным рубежом области поиска земли будинов.

Вот с этим запасом геродотовских сведений о будинах и гелонах мы и должны приступить к уточнению местоположения их земель и выяснить те археологические памятники, которые можно с ними связывать.

Учитывая противоречивость и взаимопогашаемость всех существующих гипотез о размещении будинов и гелонов (в тех случаях, когда гелонов не убрали с карты), нам необходимо, приступая к поиску, составить строгие «правила игры» или «условия задачи», которые заставили бы нас рассмотреть не выборочно, а в целостной системе все без исключения сведения о будинах и гелонах. Условия задачи исходя из всего вышесказанного таковы:

Земля будинов находится восточнее Днепра и западнее Дона. Земля будинов расположена севернее Азовского моря примерно на 530 км (15 дней пути).

Будины живут в лесной ландшафтной зоне, где водятся выдры и бобры.

Соседями будинов с запада, со стороны Днепра, являются невры, частично вселившиеся в землю будинов в середине VI в. до н. э. В землю будинов вселился (очевидно, с юга?) народ скифского корня — гелоны.

На какой-то части своей древней земли будины проживали совместно с гелонами; греки путали имена гелонов и будинов.

Гелоны занимались земледелием и садоводством, что предполагает обитание в лесостепной зоне.

В земле «будинов» (очевидно, гелоно-будинов) есть огромный город Гелон.

Персидские войска дошли в 512 г. до земли будинов (очевидно, опять гелоно-будинов) и повоевали ее.

Южными или юго-восточными соседями будинов являются савроматы.

В качестве промежуточного этапа создадим условную модель изложенной в этих десяти пунктах ситуации.

На массив будинов с запада должен налегать массив невров, а с юга — гелонов. Массив невров захватывает правый берег Днепра; будино-гелонский массив расположен в Левобережье таким образом, что



гелонская часть находится в лесостепи, а собственно будинская — в лесной зоне.

Опорными точками являются: город Гелон — Бельское городище на Ворскле и расстояние в 530 км к северу от угла Азовского моря, т. е. от устья Дона.

При перенесении этой условной схемы на археологическую карту скифского времени мы можем установить только одну-единственную ситуацию, удовлетворяющую всем десяти пунктам без исключения: невры — милоградская культура; будины — юхновская культура; гелоны — скифские культуры Левобережья. Что касается отождествления милоградской культуры с неврами, то это, как уже выяснено выше, после работ О. Н. Мельниковской можно считать надежно установленным.

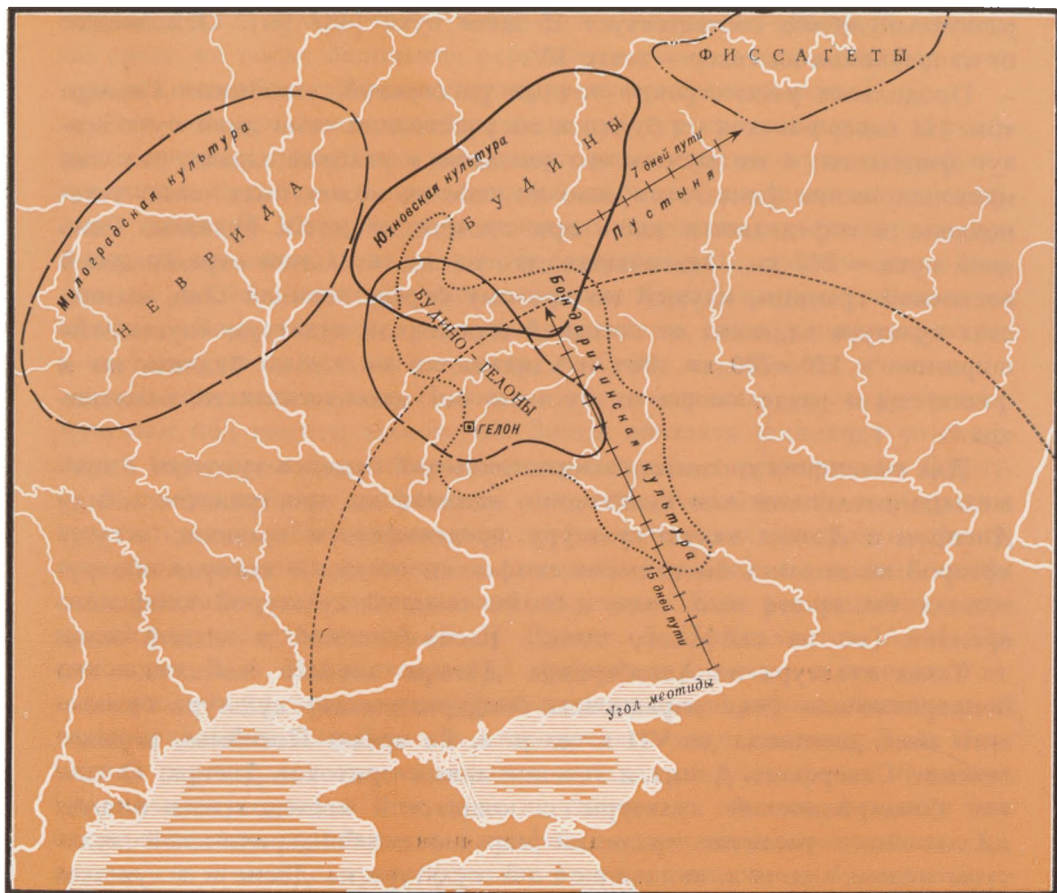
Археологически определяемые невры-милоградцы действительно вселились в землю соседних будинов-юхновцев. Весь бассейн Снови севернее Чернигова является смешанной зоной милоградско-юхновской, т. е. невро-будинской. О. Н. Мельниковская не разработала подробно эту тему, так как она полагала вслед за многими исследователями, что будины жили непомерно далеко на восток от ареала милоградской культуры. Если же признать будинскую принадлежность юхновской культуры, то все становится на свои места. Тогда особое значение приобретает наблюдение этой исследовательницы о том, что вновь создающиеся на востоке (в соседстве с будинами или уже на будинской земле) милоградские поселки «возникают сразу как укрепленные поселения. Количество городищ очень велико, под городище занимался буквально каждый удобный мыс»<sup>67</sup>. Это означает, что продвижение невра к будинам осуществлялось вооруженной рукой.

Юхновская культура, тоже тщательно исследованная О. Н. Мельниковской<sup>68</sup>, расположена целиком в лесной зоне. Больше того, ее юго-восточная и восточная границы идут строго по кромке лесной зоны. Прав Геродот и в отношении «разнообразных пород леса»: на территории юхновской культуры (бассейн Десны, Сейма и верхней Оки) росли дубравы, лиственно-хвойные леса и значительные массивы сосновых боров. Быть может, загадочное «поедание сосновых ши-

---

<sup>67</sup> Мельниковская О. Н. *Племена Южной Белоруссии...*, с. 167.

<sup>68</sup> Пользуюсь случаем выразить благодарность неутомимой исследовательнице О. Н. Мельниковской за предоставление мне детальной неопубликованной карты юхновской и бондарихинской культур, составленной ею на основе многолетних работ.



Будины, негры, гелоны (археологические культуры)

шек» (§ 109) являлось всего-навсего шуткой южных земледельцев в адрес своих лесных соседей? Сосновые леса занимали на территории южновцев около 12 000 кв. км. В деснинском Полесье водились и выдры и бобры.

Таким образом, природа, окружавшая южновцев, полностью сходна с природой земли геродотовских будинов.

Расстояние «от угла Меотиды» до начала лесной зоны и самых юго-восточных поселений южновской культуры — 520—540 км, что по-

разительно точно соответствует 15 дням пути (533 км). Отклонение от направления на север — всего 30°.

Продолжим рассмотрение точных расстояний, указанных Геродотом. На северо-восток от будинов на расстоянии семи дней пути живут фиссагеты; я не вносил это указание в условия задачи, так как местоположение фиссагетов само по себе не может быть точно установлено и определяется лишь при отсчете от земли будинов. Семь дней пути — 240 км. Оказывается, что на значительном отрезке своей восточной границы, идущей по правому берегу верхней Оки, юхновская культура отделена от соседней городецкой культуры «пустыней» шириною в 170—200 км. Вот и намечаются не только будины, но и фиссагеты и разделяющая их пустыня без археологических памятников<sup>69</sup>.

Для выяснения сложных взаимоотношений будинов-туземцев с пришельцами-гелонами нам необходимо выявить на пространстве между Днестром и Доном такую культуру предскифского времени, в гущу которой вклинялись бы племена скифского облика и которая обнаруживала бы, кроме того, связь с более поздней культурой скифского времени (но не скифского типа), расположенной в лесной зоне.

Такая культура на Левобережье Днестра хорошо известна — это бондарихинская (или марьяновско-бондарихинская) культура бронзового века, дожившая до VII в. до н. э. Ее ареал: Посеймье, верхнее течение Северского Донца и течение левых притоков Днестра. О связях бондарихинской культуры с юхновской исследователи пишут: «Дальнейшее развитие традиций марьяновско-бондарихинской культуры можно видеть в юхновской культуре на Десне и в курском Посеймье. Очевидно, бондарихинское население было вытеснено пришлыми сильными и воинственными скифскими племенами в районы левобережного Полесья — на Сейм и Десну... Не позднее середины VI в. до н. э. вся левобережная лесостепь вплоть до бассейна Сейма на севере становится ареалом распространения скифской культуры посульско-донецкого типа. Исследователи пришли к выводу, что бондарихинская культура не могла послужить генетической основой памятников скифского типа на всей этой территории ни в ее ворсклинском, ни в посульско-донецком варианте»<sup>70</sup>. «Скифские племена, —

---

<sup>69</sup> В определении западных поселений городецкой культуры я опирался на консультацию и карты К. А. Смирнова, которому приношу свою благодарность.

<sup>70</sup> Березанська С. С., Ільїнська В. А. *Археологія УРСР*, т. 1, с. 373.

отмечает В. А. Ильинская, — появились в посульско-донецкой лесостепи сразу же после окончания переднеазиатских походов скифов. Они принесли с собою скифскую культуру келермесского типа»<sup>71</sup>.

Эти слова знатоков левобережных культур предскифского и скифского времени полностью разъясняют нам историческую ситуацию с туземцами будинами и пришельцами гелонами, говорящими на скифском языке (§ 108). В среду довольно примитивных бондарихинцев в первой половине VI в. до н. э. (одновременно с продвижением неуров на восток) продвинулись скифские или близкородственные им племена. Бондарихинцы, очевидно, частично были ассимилированы, а частично продвинулись на север, за Сейм, перейдя из лесостепи в лесную зону деснинского Полесья и образовав здесь культуру, известную нам под именем юхновской. Зоной контакта юхновцев со скифскими племенами была старая бондарихинская территория по Сейму.

В скифских или скифоидных племенах Левобережья мы должны видеть гелонов, объединенных со скифами не только языком и единством происхождения (легенда о сыновьях Геракла), но и явно скифским обликом всей материальной культуры. Еще раз напомним, что целый ряд исследователей (Б. Н. Граков, Д. П. Каллистов, А. И. Тереножкин, В. А. Ильинская и др.) предпочли умолчать о гелонах и не поместили их на своих картах. Даже в специальной работе, посвященной связи археологии Левобережья с геродотовскими племенами, В. А. Ильинская перечисляет как возможных кандидатов андрофагов, будинов, меланхленов и скифов<sup>72</sup>, но даже не упоминает гелонов. А между тем отождествление левобережных скифов с гелонами подтверждается не только ситуацией с протобудинами-бондарихинцами и будинами-юхновцами, но и таким весомым аргументом, как Гелон-Глинск в земле левобережных скифов<sup>73</sup>. По образу жизни и по хозяйству левобережные племена резко отличались от скифов царских, приближаясь к правобережным оседлым земледельцам. В их земле обнаружено очень

---

<sup>71</sup> Ильинская В. А. Скифы днепровского лесостепного Левобережья. Киев, 1968, с. 174. Автор ошибочно считает все левобережные племена «скифами-земледельцами» (георгоями), но нам достаточно вспомнить, что гелоны тоже занимались земледелием. К георгоям могла относиться только одна ворсклинская группа, но и там возлаивлял эту группу город Гелон.

<sup>72</sup> Ильинская В. А. Скифы..., с. 174, прим. 11.

<sup>73</sup> Ворсклинская группа этнически, очевидно, связана с борисфенитами, но политически она, по всей вероятности, входила наряду с будинами в тот племенной союз, где гегемоном были гелоны.

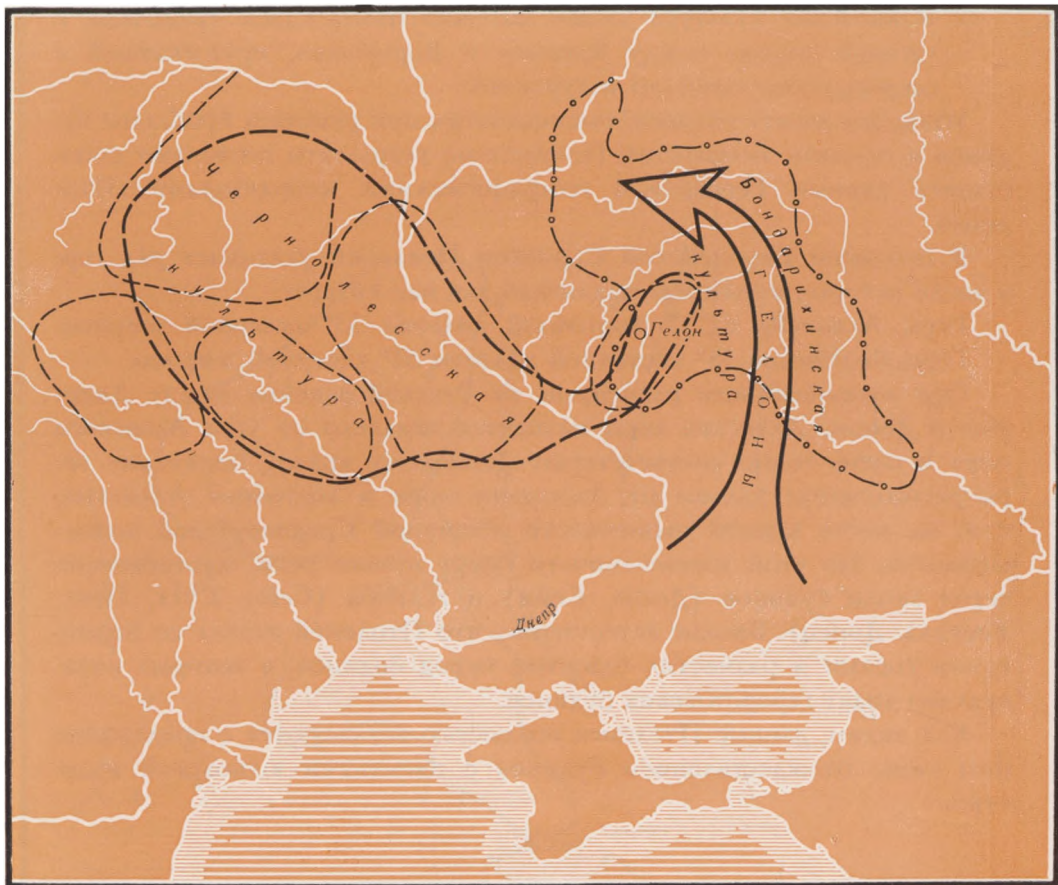
много поселений и крепостей-городищ. Особенно сильно был укреплен район верховий Северского Донца, вдававшийся углом (как и бондарихинская культура) в степи савроматов и кочевых скифов<sup>74</sup>.

Рассмотрев очень бегло археологические материалы, позволяющие более конкретно говорить о будинах и гелонах, мы должны вернуться к нашим «условиям задачи» и выяснить, насколько удовлетворяет им предложенное мною сопоставление будинов с юхновской культурой, а гелонов (или гелоно-будинов) со скифскими группами Левобережья: посульской, северско-донецкой и частично с ворсклинской.

1. Юхновская культура (земля будинов) действительно находится западнее Днепра и восточнее Дона.
  2. Юхновская культура расположена севернее Азовского моря на 520—540 км, что соответствует геродотовским 15 дням пути.
  3. Юхновская культура целиком расположена в лесной зоне с различными породами леса (дуб, сосна, широколиственные деревья).
  4. Соседняя с юхновской милоградская культура, отождествляемая с неврами, действительно продвигалась в VI в. до н. э. из-за Днепра на восток и вклинилась в западную часть юхновской.
  5. На территорию бондарихинской культуры, генетически связанной с юхновской (в землю протобудинов) вторглись в VII—VI вв. до н. э. с юго-востока носители культуры скифского облика, в которых можно видеть гелонов, говорящих по-скифски.
  6. Все лесостепное Левобережье, занятое в предскифское время бондарихинской культурой, было завоевано скифами-гелонами, ассимилировавшими и подчинившими себе туземное протобудинское (и протогеоргойское на Ворскле) население.
- Северная часть культур скифского облика по Сейму налегала на южную полосу юхновской культуры.
7. Оседлый образ жизни и земледелие были в левобережной лесостепи традицией, восходящей к бондарихинской и чернолесской культурам. Племена скифского времени жили оседло и занимались земледелием, что подтверждает геродотовскую характеристику гелонов.
  8. Город Гелон, значительные размеры которого точно указаны Геродотом, в земле гелонов с полной несомненностью отождест-

---

<sup>74</sup> См.: Ильинская В. А. Скифы..., с. 6, карта.



Гелоны, будины и бондарихинская культура

вляется с огромным Бельским городищем. Слова Геродота о греческих купцах в Гелоне подтверждаются находками ольвийского импорта VI в. на городище.

9. Реальность появления персидских войск в земле гелоно-будинов и сожжения ими «деревянного города» (Гелона?) определяется местом укрепленного района Дария на берегу Азовского моря. Пока строились укрепления на р. Оар (§ 124), персидская конница за восемь дней нормального марша могла достигнуть Бельского городища (подробнее см. ниже).

10. Юхновская культура своим юго-восточным краем граничила с луговой степью между Курском и Воронежем, примыкавшей к савроматским кочевьям и курганам.

Итак, все десять условий, поставленных при решении проблемы будинов и гелонов, выполнены. Полученные результаты позволяют сопоставить данные Геродота с географическими координатами Птолемея.

В описании Европейской Сарматии Птолемей указывает ряд гор, в числе которых есть представляющие для нас интерес:

Горы Аланские  $62^{\circ}30'$  восточной долготы  $55^{\circ}$  северной широты.

Горы Бодинские  $58^{\circ}$  восточной долготы  $55^{\circ}$  северной широты.

Обе возвышенности размещены на Русской равнине между Днепром и Доном. Аланские горы находятся недалеко от угла Азовского моря и очень точно соответствуют Донецкому кряжу. Бодинские горы расположены дальше от Азовского моря и восточнее Аланских, т. е. на месте южной оконечности обширной Среднерусской возвышенности. На этой возвышенности берут начало реки, протекающие через земли будинов (Десна, Сейм) и гелонов (Сейм, Сула, Псел, Ворскла, Донец). Вполне естественно, что Птолемей назвал ее Бодинскими горами и разместил близ нее народ будинов, в которых справедливо видят геродотовских будинов.

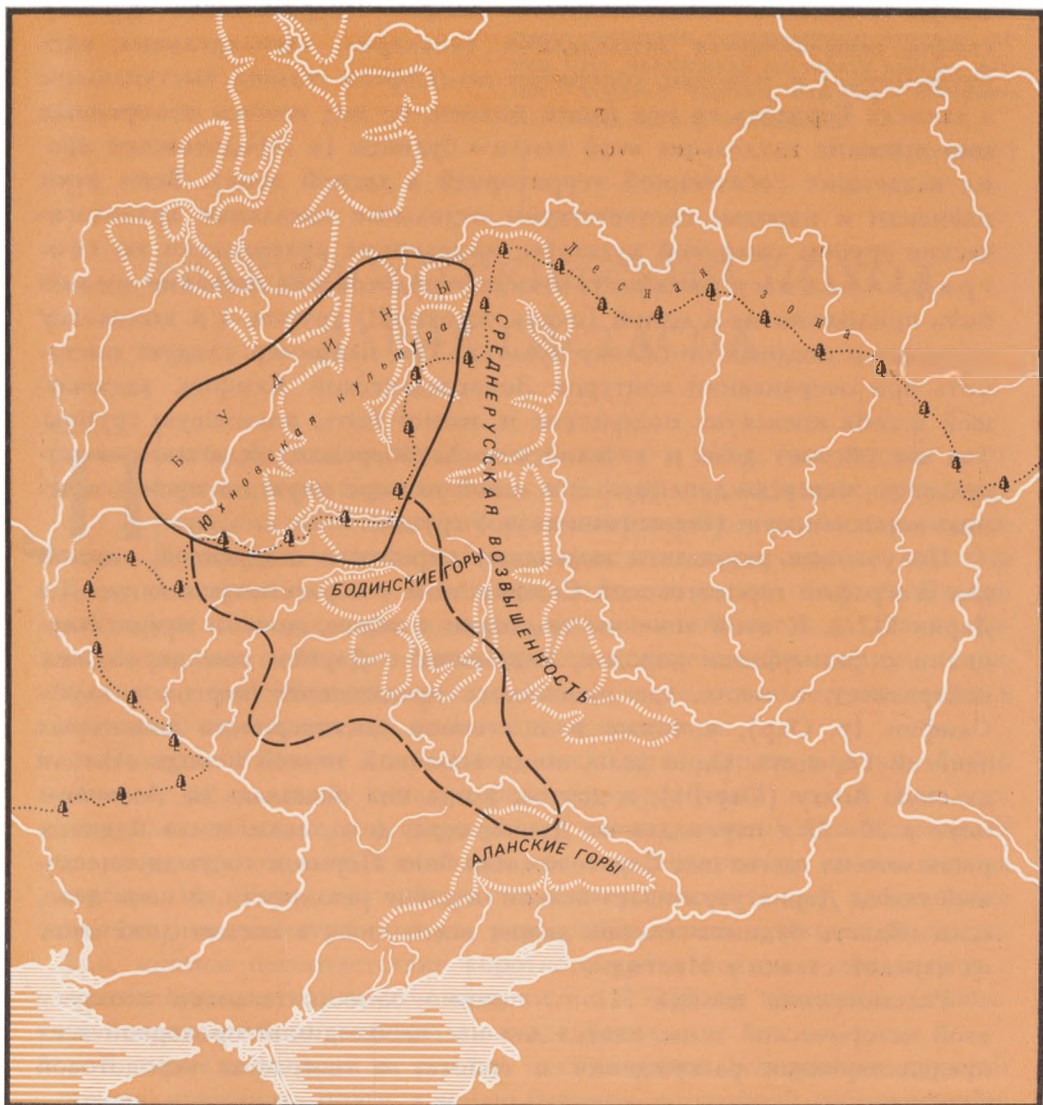
Как видим, данные Птолемея полностью согласуются с предложенным выше отождествлением будинов с племенами юхновской культуры.



Мы обозрели все археологические культуры, которые могли попасть в поле зрения Геродота, и все заметки Геродота о племенах Восточной Европы (не касаясь особой, внескифской темы об аримаспах Аристея Прокопесского). Список геродотовских племен внутри скифского тетрагона и рядом с ним исчерпан<sup>75</sup>. Особенно важным я считаю то, что после решения вопроса о гелонах и будинах геродотовскими именами покрыт весь без остатка ареал археологических культур скифского типа: царские скифы,

---

<sup>75</sup> Не локализован мною только один охотничий народ йирков, соседов фиссагетов (§ 22). Наиболее вероятно, что это — племена дьяковской культуры, но отсутствие каких бы то ни было дополнительных географических ориентиров заставляет нас оставить это давно возникшее решение под вопросом.



Бодинские горы по Птолемию



скифы-кочевники, «обособившиеся скифы» (воронежская группа), скифы, занимающиеся земледелием («пахари», «земледельцы», «борисфениты») и, наконец, говорящие по-скифски гелоны, выступающие в записях Геродота то под своим именем, то под именем покоренных ими прежних владельцев этой земли — будинов (в геродотовское время владевших собственной территорией в лесной зоне). Всем этим племенам и народам соответствуют отдельные локальные археологические группы скифской культуры, выделенные археологами по географическому принципу; иногда геродотовское название должно быть приложено не к одной (очень условной!) группе, а к комплексу соседних и сходных по облику культур. Так, например, следует поступить при очерчивании контуров Земледельческой Скифии, включавшей в себя киевскую, подольские и, может быть, волынскую группы. Так же обстоит дело и в гелонском Левобережье, включающем посульскую, северско-донецкую и в какой-то мере иную по происхождению ворсклинскую (борисфенитскую) группы.

Полученные результаты позволяют перейти к следующей, важной для географии геродотовской Скифии теме — к рассмотрению похода Дария 512 г. К этой теме мы подходим с обновленными представлениями о размещении народов, воевавших с Дарием или державших нейтралитет, о месте, где окончилось продвижение персов в глубь Скифии (р. Оар), а также и о степени достоверности некоторых записей Геродота. Одно дело, когда конечной точкой похода считали далекую Волгу (Оар-Ра), и другое, когда она оказалась на Азовском море в 20—22-х переходах от Дуная; одно дело, если земля будинов расположена где-то под Саратовом или близ Перми и тогда двухмесячный поход Дария утрачивает всякое подобие реальности, и иное дело, если область будинов-гелонов лежит всего лишь в восьми днях пути от царской ставки у Меотиды.

Рассмотрение похода 512 г., помимо самостоятельного интереса этой исторической темы, явится для нас необходимой проверкой всех предшествующих рассуждений и гипотез о географии геродотовой Скифии.

Дарий готовился к походу на скифов и рассылал вестников к подвластным народам; одним царь приказывал выставить войско, другим — корабли, третьим, наконец — построить мост через Боспор Фракийский.

Геродот

## ФРАКИЙСКО-СКИФСКИЙ ПОХОД ДАРИЯ ГИСТАСПА

**П**оход Дария I во Фракию и Скифию в 512 г. был первым военным актом в длительных событиях последующих греко-персидских войн. Цель его угадывается легко: персы начали подготовку к тяжелой войне на суше и на море, стремясь отрезать Грецию от хлебородных и богатых скотом и рыбой областей Балкан и Скифии. Повод, разумеется, был указан иной: месть за давние походы скифов в Малую Азию; однако покорение фракийцев, непричастных к разбойничьим наездам скифов, не оставляет сомнений в истинных стратегических целях персидского царя.

Покорив Вавилон и обеспечив господство персов в Азии, Дарий решился на далекий, отчасти рекогносцировочный поход. Как уже говорилось в начале, у исследователей возникло очень много сомнений то по поводу отдельных эпизодов, то в достоверности самого похода вообще. На Геродота возлагалась ответственность за собственные ошибки и недосмотры ученых; неразработанность конкретной географии, мнимое несоответствие короткого срока похода в два месяца с предполагаемым маршрутом чуть ли не в 5000 км привели к отрицанию геродотовских сведений о походе Дария.

В самом деле, если за р. Оар, послужившую поворотным пунктом похода, принимать Волгу, а землю будинов, до которой добрались персы, отождествлять с ананьинской культурой в Прикамье и Приуралье, то поверить в такой поход персидского царя действительно очень трудно. Утвердившись в мнении, что описание похода у Геродота совершенно фантастично и не заслуживает рассмотрения, исследователи обратили внимание на другой источник — на свидетельство Ктесия.

в котором не было почти никаких географических ориентиров, и в силу этого он казался понятнее.

Ктесий Книдский находился в плену у персов с 414 по 398 г. до н. э. и написал историю Персии, дошедшую до нас в незначительных извлечениях византийского патриарха Фотия. Сообщение Ктесия состоит из двух частей: в первой части (не имеющей соответствия у Геродота) описывается морской набег на прибрежных скифов, а во второй — кратко пересказывается событие 512 г., описанное в IV книге Геродота:

«Дарий приказал каппадокийскому сатрапу Ариарамну перейти в Европу против скифов и взять в плен мужчин и женщин.

Ариарамн, переправившись на 30 пятидесятивесельных судах, взял скифов в плен, причем захватил и брата скифского царя Марсагета, найдя его заключенным в оковы по приказанию брата за какой-то проступок»<sup>1</sup>.

Каппадокия имела выход к Черному морю между устьями рек Галиса и Ириса, находившимися напротив Боспора Киммерийского. Наиболее вероятно, что эскадра Ариарамна переправилась прямо на север к Боспору и воевала с крымскими скифами. Среди 15 имен различных скифских царей, упоминаемых Геродотом, имени Марсагета нет, но это нисколько не лишает вероятия рассказ Ктесия; Марсагет мог быть второстепенным окраинным царьком. Экспедиция Ариарамна была, очевидно, чисто рекогносцировочной и ставила своей задачей получение языков, могущих дать представление о характере и протяженности той страны, куда предполагалось повести царские войска. Сведения об этой экспедиции Ктесий мог почерпнуть из дворцовых преданий, так как он был придворным врачом Артаксеркса II.

О походе 512 г. Ктесий сообщил очень кратко:

«Скифский царь Скифарб в гневе [после набега Ариарамна] написал Дарию дерзкое письмо; ему был дан такой же ответ.

Собрав 800 000 войска и построив мосты на Боспоре и Истре, Дарий переправился в Скифию, пройдя на 15 дней пути. Они послали друг другу луки; скифский лук оказался крепче. Поэтому Дарий обратился в бегство, перешел через мосты и поспешно разрушил их прежде, чем переправилось все войско. Оставленные в Европе 80 000 были перебиты Скифарбом»<sup>2</sup>.

---

<sup>1</sup> Латышев В. В. Известия древних писателей о Скифии и Кавказе.—ВДИ, 1947, № 2, с. 299.

<sup>2</sup> Там же.

Сообщение Ктесия не дает права на тот решительный вывод, который уже приводился мною выше: «В настоящее время все согласны с тем, что персидское войско дошло только до Бессарабии»<sup>3</sup>. Думаю, что это безапелляционное утверждение базируется на краткой заметке Страбона:

«...от Истра до Тираса лежит «Пустыня гетов» — сплошная безводная равнина. Здесь Дарий, сын Гистаспа, перейдя во время похода на скифов через Истр, попал в западню, подвергшись опасности погибнуть со всем войском от жажды; однако царь, хотя и поздно, понял опасность и повернул назад»<sup>4</sup>.

Страбон, писавший 506 лет спустя после похода Дария, не может, разумеется, считаться надежным источником. Он, очевидно, читал у Геродота о битве Дария со скифами в трех днях пути от Истра (т. е. между Истром и Тирасом) и о том, что после двухмесячного похода, убегая от скифов, Дарий шел к Истру по земле, где скифы заранее засыпали все источники (Геродот, IV, §§ 122, 140), но этим и ограничил весь поход. Принимать в расчет небрежное припоминание Страбона не следует, а тем более не следует на основе его слов отрицать поход персов в глубь Скифии.



Грандиозному походу персидского войска на Балканский полуостров и в Скифию, по всей вероятности, действительно предшествовал внезапный наезд персидской эскадры на скифские земли, описанный Ктесием. Пленные скифы должны были обогатить персидскую разведку самыми свежими сведениями.

Продвижение Дария по Азии описано Геродотом в одной фразе: «Вышедши из Суз, Дарий прибыл к Калхедонии на Боспоре, где был построен мост» (§ 85). За этой фразой стоит длительный путь примерно в 13 000 стадий, описанный Геродотом в другом месте в связи с картой Аристагора (V, § 52) и почти на всем протяжении совпадающий со знаменитой «царской дорогой», с ее стоянками и многочисленными постоянными дворами. Конечной точкой «царской дороги» были Сарды, но Дарий где-то в Каппадокии должен был отклониться от нее, чтобы попасть в Калхедон. Путь этот насчитывал около 2300 км.

---

<sup>3</sup> Хенни Рихард. *Неведомые земли*. М., 1961, с. 147.

<sup>4</sup> Страбон. *География*, кн. VII. М., 1964, с. 279, § 14.

Переправив войско через Боспор Фракийский по мосту, построенному Мандроклем, Дарий легко покорил фракийские племена и портовые города западного берега Черного моря (Салмидес, Аполлонию и др.). Второй мост был наведен через Дунай на его «шее», выше его дельты. За Дунаем уже начиналась Скифия.

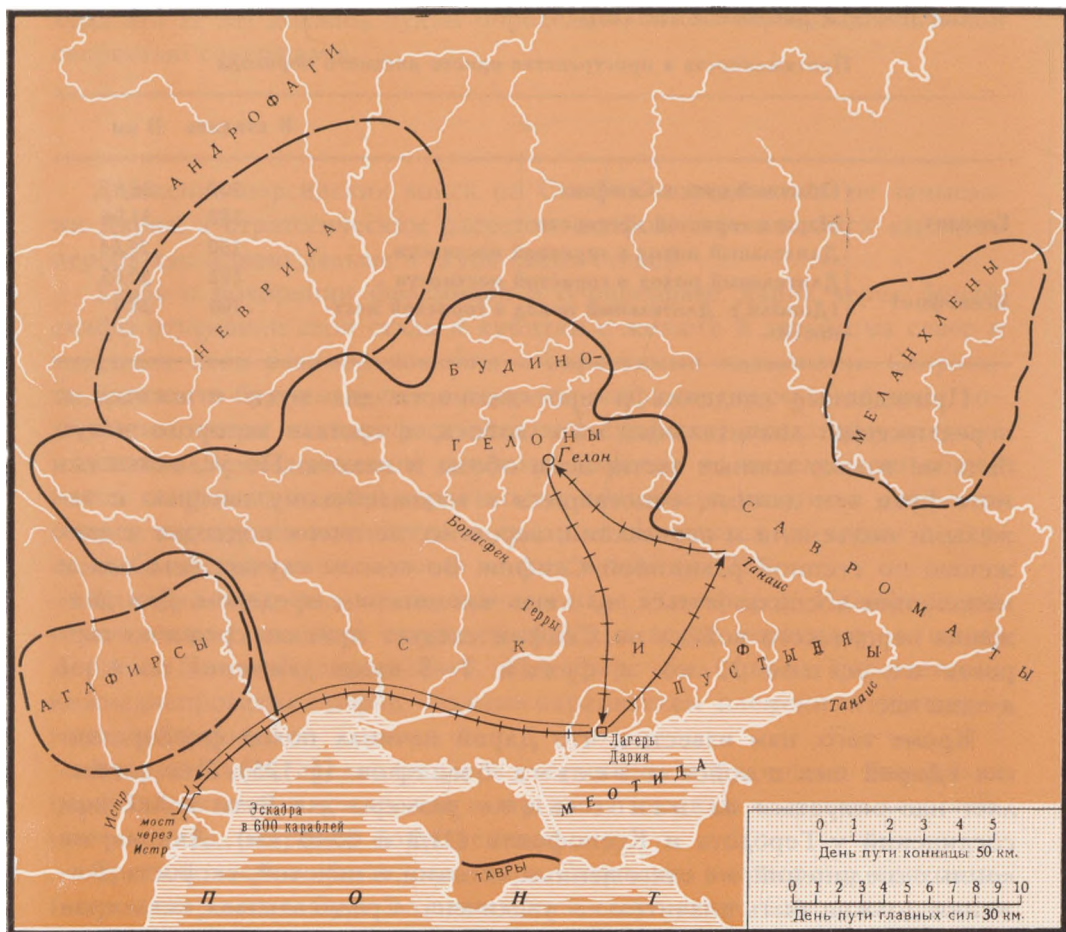
Дарий привел сюда, по словам Геродота, 700 000 воинов и эскадру в 600 кораблей под командой ионийских тиранов. Эскадра в дунайских гирлах стратегически была размещена очень удачно: ее прямым назначением была охрана дунайского моста, но она очень быстро могла оказать помощь Дарию и на скифской земле. По исчислению Геродота (§ 86) корабль делал на море 230 км в сутки (1300 стадий); от среднего устья Дуная до Ольвии корабль мог доплыть менее чем за одни сутки; до Пантикапея на Боспоре Киммерийском — за двое суток и одну ночь. Укрепленный район Дария у рек Оар и Лик мог быть достигнут дунайской эскадрой всего лишь за четверо суток непрерывного хода. Возможно, что в этом и был смысл организации укреплений близ самого моря около портового города Кремны.

Оставив союзных греков охранять дунайский мост, «царь завязал на ремне 60 узлов, позвал на совещание к себе ионийских тиранов и сказал им...: начиная как раз с того времени, когда я пойду на скифов, развязывайте на ремне каждый день по одному узлу. Если за этот промежуток времени я не явлюсь назад и минует число дней, обозначенное узлами, — плывите обратно на родину, а до той поры оберегайте мост...» (§ 98).

К тому моменту, когда персидское войско подошло к юго-западной границе Скифии, оно уже проделало путь около 2800 км. Судя по ремню с 60-ю узлами, Дарий предполагал углубиться в Скифию на 800—1000 км. Прежде чем рассмотреть самый ход скифской войны, нам необходимо выяснить, чему равнялся один узел на царском ремне, какова была протяженность одного дня пути.

«День пути», разумеется, величина условная, зависящая от вида транспорта, целей, удобопроходимости дорог и переправ и от степени спешности движения (марш, преследование, бегство).

Геродот трижды определяет день пути и каждый раз по-разному: обычный день пути для скифских просторов в 200 стадий (§ 101); день пути в гористой местности от Эфеса до Сард в 180 стадий (V, § 54) и день пути в условиях длительного похода по персидской «царской дороге» в 150 стадий (V, § 53).



### Поход Дария в Скифию

Расчеты дней пути по малоазийскому нагорью есть и у Ксенофонта в «Анабазисе»: 93 перехода он приравняет к 16 050 стадиям, что дает 172 стадии для одного дня пути<sup>5</sup>. Дополнения к Ксенофонту дают несколько иную цифру: 215 переходов равны 34 255 стадиям, из чего следует, что дневной переход определялся в 160 стадий<sup>6</sup>.

<sup>5</sup> Ксенофонт. Анабазис, кн. II. М.—Л., 1951, с. 47, § 6.

<sup>6</sup> Там же, кн. VII, с. 224, § 25.

Сведем эти данные в таблицу:

Протяженность в пространстве одного дневного перехода

		В стадиях	В км
Геродот	{ Обычный путь в Скифии	200	35,5
	{ Марш в гористой местности	180	31,96
	{ Длительный поход в гористой местности	150	26,64
Ксенофонт	{ Длительный поход в гористой местности	172	30,65
	{ (Дополн.). Длительный поход в гористой местности	160	28,4

Приведенные сведения о протяженности дня пути относятся к передвижению значительных масс войска, в составе которого могут быть не только конные части, но и обозы и пехота. По условиям самого пути эти данные, относящиеся к малоазийскому нагорью с тяжелыми подъемами и перевалами, вероятно, не очень подходят к движению по степной равнинной Скифии. Во всяком случае, если мы и можем ими воспользоваться, то лишь как низшим пределом. Для движения персидского войска по Скифии следует принять среднюю скорость не менее 30 км в сутки: 7—8 часов движения по 4 км в один час.

Кроме того, нам известно, что Дарий начинал поход форсированно: «Дарий шел с войском весьма быстро» (§ 125). Это заставляет нас опираться на наибольшие размеры для пути войсковых соединений у Геродота и Ксенофонта (31,9 и 30,65 км). Для марша конных соединений, не отягощенных обозами и пехотой, скорость движения должна быть значительно увеличена. Средневековая кавалерия могла делать броски, во время которых покрывалось расстояние до 90 км в сутки, но для длительного похода такая скорость невозможна. Многодневный поход мог осуществляться со средней скоростью 45—50 км в сутки.

Текст Геродота заставляет нас рассчитывать скорость движения войска по двум вариантам: во-первых, для главных сил, обозначенных в тексте всегда именем самого царя («Дарий шел быстро», «Дарий остановился» и т. п.), а во-вторых, для конных корпусов, стремительно преследовавших скифскую конницу, обозначенных всегда только словом «персы» («персы напали», «персы преследовали», «персы переправились» и т. п.). В дальнейшем, рассматривая маршрут персидского по-

хода 512 г., мы должны будем определить, какой отрезок его с какой скоростью совершался.



Движение персидских войск по Скифии определялось не замыслами Дария, а стратегическим расчетом скифов, стремившихся заманить персов как можно дальше в глубь своих степей.

Узнав о покорении фракийцев и о переправе Дария через Дунай, скифы отправили свои стада и кибитки с женами и детьми на север и выяснили свои взаимоотношения с окрестными племенами. Савроматы, гелоны и будины вошли в союз со скифами; невры, агафирсы, меланхлены, тавры и андрофаги отказали скифским посланцам в союзе и помощи. Земледельческие скифские племена не выделены из общей массы скифов и, по всей вероятности, принимали участие в скифском союзе, так как не упомянуты и среди отказавшихся от войны с персами. Скифская армия состояла из трех частей (§ 120).

Главные силы под командованием царя Иданфирса. Иданфирс выступает как глава всех скифских войск и ведет пересылку с самим Дарием. По всей вероятности, Иданфирс был царем царственных, нижнеднепровских скифов, главным охранителем племенных святынь — могил в Герросе.

Вторую часть, соединившуюся с гелонами и будинами, возглавлял царь Таксакис. Возможно, что в эту часть входили и другие лесостепные племена, например борисфениты.

Третьей частью командовал царь Скопасис, к которому присоединились савроматы. Судя по включению савроматов, Скопасис, очевидно, был царем приазовских скифов-кочевников, непосредственных соседей савроматов.

Стратегический замысел скифов четко изложен Геродотом:

«Скифы... решили вовсе не давать настоящего открытого сражения, но, разделившись на два отряда, отступать со своими стадами, засыпать попадающиеся на пути колодцы и источники и истреблять растительность.

К одному из отрядов с царем Скопасисом во главе присоединились савроматы. Они должны были убежать, если бы персидский царь обратился на них, прямо к реке Танаису вдоль озера Меотиды» (§ 120).



Как мы знаем, именно к берегам Меотиды, к речкам Оар и Лик скифы и завлекли главные силы персидского войска.

«Персы, заметивши появление скифской конницы, нападали на нее и непрерывно ее преследовали, а она все отступала.

Персы преследовали одну из трех частей по направлению к востоку и Танаису...» (§ 122).

Общую картину мы должны представить себе так: первое столкновение со скифами произошло в трех днях пути от Истра (§ 122), т. е. примерно у р. Кагальника. Далее Дарий двигался на восток, имея по правую руку море, по левую — две скифские армии Иданфирса и Таксакиса, а непосредственно перед собою — армию Скопасиса. Путь персидского войска пролегал, разумеется, не по кромке извилистого морского побережья, изрезанного многочисленными лиманами, а на известном расстоянии от моря, примерно по линии Измаил—Тирасполь—Николаев—Каховка—Мелитополь, километрах в 30—50 от морского берега, по сравнительно ровным ковыльным степям. Греческие колонии (Тира, Ольвия) оставались, надо думать, в стороне от пути персидских войск, в этой прибрежной полосе. Дарию, заинтересованному в повиновении греческой эскадры на Дунае, невыгодно было ссориться с греческими городами на скифских берегах, тем более что частью эскадры командовал тиран Милета Гистиэй, а Ольвия была колонией Милета.

Примерно на шестой день войска Дария могли перейти Тиру, на 15-й день достигнуть Борисфена, а генерального сражения со скифами все не было; скифы заманивали Дария в пустынные места Приазовья. Как мы помним, Ктесий сообщал, что «Дарий переправился в Скифию, пройдя на 15 дней пути». Далее у Ктесия описан эпизод обмена луками. Быть может, персидское дворцовое предание сохранило воспоминание о времени переговоров Дария с царем скифов: берег Днепра был самым подходящим местом для выяснения отношений, и происходило это «на 15 дней пути» от Истра. Поэтому предположительно к этому этапу персидского похода представляется возможным приурочить геродотовские записи о пересылке посланцами. Геродот не говорит об обмене луками, но подробно передает обращение Дария к Иданфирсу и ответ скифского царя.

Д а р и й — И д а н ф и р с у. «Зачем ты, чудак, все убегаешь, хотя можешь выбрать одно из двух: если ты полагаешь, что в силах противостоять моему войску,— остановись, не блуждай более и сра-

жайся! Если же ты чувствуешь себя слабее меня, то также приостанови твое бегство и ступай для переговоров к твоему владыке с землю и водою в руках» (§ 126).

И д а н ф и р с — Д а р и ю. «...Я объясню тебе, почему я не тороплюсь сразиться с тобою: у нас нет ни городов, ни обработанной земли. Мы не боимся их разорения и опустошения и поэтому не вступили с вами в бой немедленно. Если же вы желаете во что бы то ни стало сражаться с нами, то вот у нас есть могилы предков. Разыщите их, попробуйте разрушить — тогда узнаете, станем ли мы сражаться с вами из-за этих могил или нет!..» (§ 127) <sup>7</sup>.

От низовий Днепра до скопления скифских царских курганов в Днепровской Луке (Геррос) было 3—4 дня пути. На 15-й день своего похода Дарий должен был быть ближе всего к священным курганам, чем и объясняется поддразнивание Иданфирса. Но между курганами и персами находилась вся конница царских скифов, готовая защищать могилы предков; Левобережье Днепра охраняла армия Таксакиса с гелоно-будинами. Дарию представлялся только путь на восток к Меотиде, т. е. скифы продолжали навязывать ему свой заранее задуманный план похода. До Меотиды оставалось 5—6 дней пути.

Оказавшись в пустынных местах Приазовья, Дарий Гистасп, очевидно, понял всю несостоятельность своей надежды на разгром скифских войск и всю затруднительность движения полным составом своих семисоттысячных сил с пехотой и царским двором.

У реки Оар (Корсак?) он остановился. К этому времени персидские войска уже преодолели путь по Скифии длиною свыше 600 км, занявший 21 день <sup>8</sup>. Лагерь Дария у р. Оар (Корсак?) на берегу Азовского моря представлял собою по существу огромный укрепленный район:

«Пришедши в пустыню и приостановив поход, Дарий расположился с войском у реки Оар, затем воздвиг восемь громадных укреплений на одинаковом расстоянии одно от другого приблизительно стадий на 60...» (§ 124).

---

<sup>7</sup> У Геродота эта пересылка гонцами помещена в тексте после того, как им была описана остановка Дария на р. Оар. Более вероятно, что обмен посланиями происходил до остановки, пока Дарий еще пытался наступить главные силы скифов. Иначе слишком нелогично звучит обращение к врагу: «Остановись!» — в устах полководца, уже остановившего движение своих собственных сил.

<sup>8</sup> Измерения производились во всех случаях по картам не мельче, чем 1 : 1 000 000. Карты более мелкого масштаба не гарантируют от ошибок.

Оборонительная линия из восьми крепостей должна была протянуться более чем на 70 км, так как каждый интервал между крепостями был равен 10,65 км. Все громоздкое персидское войско с его обозом и стадами могло быть укрыто в этом районе, защищенном с юга морем.

В случае надобности к Кремнам, соседнему с лагерем морскому порту, могла довольно быстро прибыть эскадра в 600 кораблей.

Третья часть времени, ассигнованного Дарием на весь скифский поход, уже прошла. Нужно было еще зарезервировать 21 день на обратный путь от лагеря до Истра.

Нам необходимо решить вопрос: могли ли персы за оставшиеся 18 дней совершить поход за Танаис в землю савроматов и пройти через землю будинов (или будино-гелонов), как об этом пишет Геродот?

«Когда скифы перешли реку Танаис, в погоню за ними последовали немедленно и персы, пока наконец не прошли землю савроматов и не достигли владений будинов» (§ 122).

«...Вторгшись в землю будинов, персы напали на деревянное укрепление, которое было совершенно покинуто будинами, и сожгли его» (§ 123).

Во-первых, мы должны отметить, что преследование скифской конницы велось не всей массой персидского войска: «Пока Дарий был занят сооружением, преследуемые скифы обошли сверху эти земли и возвратились в Скифию» (§ 124). Значит, преследование велось только конными корпусами персов, освобожденными от ослов, мулов, пехоты и царской свиты — все это, как мы знаем из §§ 129—135, осталось в укрепленном районе Дария. Учитывая это, мы должны принять иной расчет пространственной величины дня пути и исчислять его не в 30 км, как для общевойскового движения, а в 45—50 км, как следует считать для конных рейдов. Возьмем для осторожности меньшую величину — 45 км в день (6—7 часов езды рысью). Во-вторых, нам следует наметить ближайшие к азовскому лагерю персов части земли савроматов и будинов, не забывая при этом предостережения Геродота о существовавшей в его время путанице имен будинов и гелонов.

От лагеря Дария у р. Оар до Танаиса-Северского Донца ближе всего в направлении современных Краматорска и Славянска. В днях пути это расстояние будет равно семи дням. Через три дня пути на северо-запад по савроматским землям за Донцом всадники могли достигнуть пограничных городищ будино-гелонов в верховьях Донца (горо-

дища Водяное, Люботинское, Яковлевка и др.) и, пройдя по южной кромке будино-гелонской земли, через 8—9 дней могли уже вернуться к пустынным берегам Приазовья.

Итак, расчет минимального маршрута полностью сходится с текстом Геродота:

Персы преследовали скифов за Танаис	— 7 дней пути
Персы прошли по земле савроматов	— 3 дня »
Персы разорили деревянное укрепление «будинов» и возвратились к Дарию	— 8—9 дней »
<hr/>	
Итого	18—19 дней

Реальный маршрут персидских всадников мог отклоняться от намеченного выше, но мне важно показать, что вторжение персов за Танаис и в землю будинов не является вымыслом или ошибкой Геродота.

Стратегический расчет Дария, выраженный в его ремне с 60-ю узлами, был вполне реален и мог быть выполнен с точностью до одного дня.

Однако следует напомнить, что персидский царь несколько просрочил назначенное им самим время охраны моста на Истре. Скифы неоднократно наведывались к дунайскому мосту и старались убедить ионийскую стражу не задерживаться долее обусловленных 60 дней<sup>1</sup> (§ 133). Когда персидское войско еще отступало из Скифии, срок уже прошел, все 60 узлов на ремне Дария были уже развязаны. Скифы снова послали гонцов к дунайской эскадре:

«Назначенное вам число дней, ионяне, прошло, и вы поступаете неблагоразумно, оставаясь еще здесь... снимите мост, возвращайтесь поскорее на родину и наслаждайтесь свободой, за которую благодарите богов и скифов...» (§ 136).

Следовательно, к двум расчетным месяцам похода мы должны добавить еще некоторое количество дней сверх намеченного Дарием срока. А это означает, что маршрут конного рейда «персов» (без Дария) мог быть несколько более протяженным. Здесь встает вопрос о городе Гелоне. Геродот не упоминает Гелон при описании вторжения персов в землю будинов; он просто говорит о сожжении персами «деревянного укрепления» (§ 123), под которым можно подразумевать любое городище из того сгустка городищ, которые так хорошо известны нам

на Харьковщине<sup>9</sup>. Если персы сожгли Гелон, то не совсем понятно, почему Геродот не упомянул об этом в своем подробном описании города, его крепостных стен и храмов. Б. А. Шрамко установил, что Бельское городище «в конце VI в. до н. э. подверглось нападению»; прослежены следы пожара и возобновления укреплений после него<sup>10</sup>. Отрицать возможность сожжения Гелона персами мы не можем. Огромный укрепленный район должен был привлекать персов предполагаемой военной добычей и, возможно, явился крайней северной точкой их вторжения. В этом случае маршрут рейда персидской кавалерии должен был несколько удлиниться и составить не 18, а 22 дня, что на 4 дня превышало «60 узлов» (на что § 136 дает нам право).

Маршрут конницы, по всей вероятности, имел вид треугольника, одним из углов которого был лагерь на р. Оар, другим — край савроматской земли за Северским Донцом, а третьим углом в одном случае могли быть будино-гелонские городища близ Харькова, а в другом случае — г. Гелон. Путь от этого третьего угла (в любом его варианте) лежал на юг, к Азовскому морю, к той «пустыне», около которой остановился Дарий.

До сих пор все сведения Геродота были верны и вполне выдерживали историко-географическую проверку, но при описании возвращения персов из страны будинов (точнее, гелоно-будинов) он допустил небольшую небрежность и свою запись о пустыне севернее земли будинов спутал с записью о той пустыне в Приазовье, где Дарий строил свои укрепления и куда должны были возвратиться конные части, преследовавшие скифов в земле савроматов и «будинов». Соединяя в соседних параграфах поход персов в землю будинов и остановку Дария у пустыни, Геродот повторно поместил в § 123 запись о совершенно иной пустыне, о которой он уже писал в своем месте:

«Выше будинов, к северу от них, лежит прежде всего пустыня на протяжении 7 дней пути, а за пустыней больше в восточном направлении живут фиссагеты, народ особый и многолюдный» (§ 22).

Запись о будино-фиссагетской пустыне Геродот использовал вторично в описании похода на землю будино-гелонов:

Персы «прошли землю будинов и вступили в пустыню. В пустыне

---

<sup>9</sup> См.: Тереножкін О. І., Ільїнська В. А. Скіфський період.— *Археологія УРСР* т. II. Київ, 1971, карта.

<sup>10</sup> Шрамко Б. А. Крепость скифской эпохи у с. Бельск — город Гелон.— В кн.: *Скифский мир. Киев, 1975, с. 116, 109, 103.*

этой вовсе нет населения; она расположена над страной будинов и тянется на 7 дней пути. Над пустыней обитают фиссагеты...» (§ 123).

Не подлежит сомнению, что эта будино-фиссагетская пустыня никоим образом не может быть тождественна приазовской пустыне, около которой остановился Дарий, так как она лежит на север от земли будинов, а меотидское поморье было южным рубежом кочевых скифских племен.

Военные действия происходили в южной, гелонской лесостепной половине обширной Будино-Гелонии. Пустыня же, отделяющая будинов от фиссагетов, лежит на север от земли собственно будинов, земли, «покрытой густым разнородным лесом» (§§ 22, 23).

Дойти до бассейна Протвы и Москвы-реки (северный предел южновской культуры) персы, разумеется, не могли.



Трехнедельный рейд персидской конницы по степям Левобережья оказался решающим для всей кампании — персы потерпели стратегическое поражение, так как все их попытки уничтожить скифское войско были бесплодны; Дариев лагерь у Меотиды был, судя по всему, плотно блокирован скифами:

«Скифы решили не завлекать дальше персов, но нападать на них всякий раз, как только те выходили на поиски пищи...

Скифская конница постоянно обращала в бегство персидскую. Персидские всадники бежали до тех пор, пока не достигали своей пехоты, которая и подкрепляла их... Подобные нападения скифы совершали и по ночам» (§ 128).

Иногда скифы выманивали персов из лагеря, оставляя им поблизости небольшие стада (§ 130).

Персидский царь «оказался в затруднительном положении» (§ 131). Настолько, что даже скифы заметили это и послали Дарию символические «дары»: птицу, мыш, лягушку и пять стрел; персидские мудрецы истолковали эти дары таким образом:

«Если вы, персы, не улетите как птицы в небеса, или подобно мышам не скроетесь в землю, или подобно лягушкам не ускачете в озера, то не вернетесь назад и падете под ударами этих стрел» (§ 132).

Пять стрел, возможно, символизировали пять компонентов скифского военного союза: царских скифов (и подчиненных им до Танаиса кочевников), савроматов, гелонов, будинов и, может быть, борисфенитов, не названных Геродотом.

Скифское войско, конное и пешее, осадило укрепленный район Дария, но генеральное сражение уже не было желательным для персидского полководца. Очевидно, далекий рейд и мелкие стычки сильно подорвали боеспособность персидского войска. Дарий задумал замаскированное отступление:

«При наступлении ночи Дарий... оставил на месте, в лагере, слабых солдат, гибель которых была для него наименее чувствительна, и велел там же привязать всех ослов. Итак, люди были покинуты по причине их слабости, а ослы привязаны для того, чтобы реветь; и Дарий... немедленно двинулся к Истру» (§ 135). Укрепления Дария остались недостроенными (§ 124).

Скифы соединили все свои три армии, начали преследовать отступающих персов и даже заступили им дорогу к дунайскому мосту (§ 140), но греки, обманув скифов, все же помогли Дарию переправиться на южный берег Дуная.

Скифский поход персов был окончен; персы были изгнаны из Скифии и едва избежали гибели. Сохраненное агафирским преданием (§ 125) воспоминание о мести скифов тем окрестным племенам, которые отказались от участия в войне против персов, могло относиться к этому заключительному этапу кампании 512 г., когда все скифские силы были в сборе и могли по свежим следам отомстить соседям за недружественный нейтралитет.

В историко-географическом отношении описание похода 512 г. представляет значительный интерес не столько само по себе, но главным образом как метод проверки других географических сведений Геродота. Привлечение координат Клавдия Птолемея позволило определить единственную устойчивую точку всего описания похода — лагерь на реке Оар, отождествленной мною с рекой Корсак в Приазовье.

Только после этого стало возможным вести те или иные отсчеты. Поход Дария, терявший свою реальность в том случае, если за Оар принималась Волга, теперь в свете уточненной географии приобрел вполне достоверный облик: до этих мест персидское войско могло пройти примерно за три недели.

Отождествление Танаиса с Доном, традиционно принимаемое в науке, не позволило бы уложить поход Дария в указанные Геродотом сроки. Но установление иных представлений о Танаисе (Северский Донец плюс нижнее течение Дона), представлений, просуществовавших до XII в. н. э., позволило без всяких натяжек решать вопрос о достижении персидской конницей савроматских земель, «перейдя Танаис». Танаис-Донец отстоял от укреплений Дария всего на одну неделю кавалерийского марша.

Особенно важной является проверка местоположения будинов. Говоря о племенах, вошедших в скифский военный союз, Геродот упоминает и будинов, и гелонов, но когда речь идет о театре военных действий, он употребляет только название «будины», хотя совершенно ясно, что действия происходили в южной половине «Будино-Гелонии», некогда принадлежавшей будинам, но занятой впоследствии скифоидными племенами левобережных гелонов (Посулье, Северский Донец). Возможно, что здесь сказалось старое традиционное название земли, ранее занятой будинами. Геродот и говорит не о будинах, а именно о «земле будинов» (§§ 122, 123). Предостерегши читателя относительно существовавшей у греков путаницы имен гелонов и будинов (§ 109), историк сам дал пример взаимозаменяемости этих названий.

Движение персидских войск в условиях далекой лесной зоны земли собственно будинов (племен юхновской культуры) было невозможно. Война велась на окраине лесостепной, бывшей будинской земли, заселенной гелонами, а эта земля находилась, по моим расчетам, всего лишь в 7—8 днях конного пути от азовского лагеря Дария. Размещение будино-гелонского комплекса, определенное выше без привлечения данных о походе 512 г., полностью подтвердилось расчетом возможностей персидского войска в условиях двухмесячного похода.

При размещении будинов и гелонов за Доном поход персов значительно удлинялся бы, и конные войска должны были бы удалиться от лагеря более чем на 600 км.

Как видим, анализ географии похода 512 г. подтвердил целый ряд положений, высказанных ранее. Кроме того, следует сказать, что этот анализ выявил и, смею думать, обосновал достоверность всех основных записей Геродота: срок похода, постройка оборонительного района, объем театра военных действий.

Выявились и некоторые редакционные недосмотры Геродота. Следуя своему принципу записывать все, что ему говорят, Геродот пере-



грузил описание похода несколькими вариантами рассказа об одном и том же событии. Так, о бегстве Дария из недостроенного лагеря говорится кратко в § 124 и очень подробно в §§ 135, 136.

Помимо подробных полуэпических рассказов скифского происхождения, где Дарий выглядит самонадеянным, но недалеким, а скифы обрисованы смелыми и мудрыми, Геродот включил очень искусственно агафирское, антискифское предание (§ 125). Недосмотром историка является разобранное выше двукратное включение в текст одной и той же записи о фиссагетской пустыне; повторное упоминание этой пустыни заменило собой указание на южную приазовскую пустыню. Эти мелкие недочеты могут порой дезориентировать исследователей, но они не умаляют достоинств добросовестного и точного в большинстве случаев «отца истории».

Численность населения у скифов я не могу определить точно, так как получил об этом весьма различные сведения.

Действительно, коренных скифов, собственно говоря, очень мало.

Геродот

## ЭТНОГЕОГРАФИЯ СКИФИИ

**Н**

аложив геродотовские названия племен и народов на археологическую карту скифского времени, мы получили определенную историческую реальность.

Анализ повествования о походе Дария в 512 г. до н. э. и полученные в его результате географические ориентиры полностью подтвердили правильность такого наложения: только при обоснованном выше размещении племен маршрут персов и объем театра военных действий стали соответствовать точному определению срока похода.

В результате сопоставления всех разнородных географических данных выявилась большая осведомленность и безупречная добросовестность Геродота.

В свете этого особую ценность приобретают этнографические заметки историка о племенах Восточной Европы VI—V вв. до н. э. Отдельные записи, характеризующие хозяйство и быт различных племен, есть в географическом разделе (§§ 17—22), но, кроме того, Геродот написал два специально этнографических раздела, посвятив один полностью скифам, ведущим кочевой образ жизни (§§ 59—75), а другой, более краткий, всем остальным племенам Скифии и ее непосредственного окружения (§§ 103—109). Кроме того, Геродоту удалось собрать целый ряд легенд о происхождении народов и их передвижениях. Таковы две версии происхождения скифов, легенда о происхождении савроматов, предания о царях скифов-земледельцев, рассказы о вторжении гелонов и переселении невра, теснимых змеями.

Все народы Восточной Европы Геродот рассматривает с точки зрения их сходства или различия со скифами, не определяя, к сожалению, их отношения друг к другу.

Народы	§§ по Геродоту	Образ жизни	Отношение к скифам	Язык
<b>С т е п н а я   з о н а</b>				
Скифы царские и кочевые	8,19 59—75	Царские, храбрейшие и многочисленнейшие, кочевое скотоводство		Скифский
Алазоны	17	Кочевники (?) и земледельцы	Образ жизни скифский	?
Каллипиды	17	Кочевники (?) и земледельцы	Эллино-скифы	?
Савроматы	1;6, 117	Кочевники	Родственны скифам	Искаженный скифский
Меланхлены	20, 107		Народ особый. Образ жизни скифский	
<b>Л е с о с т е п ь</b>				
Агафирсы	104	Сходный с фракийцами	По легенде родственны скифам	
Гелоны	108—109	Земледельцы	По легенде родственны скифам	Скифский и греческий
Земледельческие скифы (сколоты)	5—7, 17,18	Земледельцы, торгующие хлебом		?
<b>Л е с н а я   з о н а</b>				
Невры	105	Образ жизни скифский	Нравы скифские	?
Будины	21, 108, 109	Кочевники	Народ особый	Язык особый
Андрофаги	18, 106	Кочевники	Одеваются по-скифски	Язык особый
Фиссагеты	22	Охотники. Народ многочисленный	Народ особый	?
Йирки	22	Лесные охотники		?

**СТЕПНАЯ ЗОНА. СКИФЫ. САВРОМАТЫ.** Широкая зона причерноморских степей сравнительно ясна по своему этническому наполнению: царские скифы, скифы-кочевники (очевидно, подвластные царским), савроматы — все это североиранские племена, достаточно изученные в настоящее время, за исключением все еще остающегося

неясным вопроса о происхождении их из той или иной культуры бронзового века. Но этот неясный вопрос находится за пределами моей темы, хотя у Геродота и есть на него определенный ответ:

«Кочевые племена скифов обитали в Азии. Когда массагеты вытеснили их оттуда военной силой, скифы перешли Аракс и прибыли в киммерийскую землю...» (§ 11).

Изложив это, третье по счету, сказание, Геродот добавляет: «Ему я сам больше всего доверяю» (§ 11). Что касается алазонов и каллипидов, то они упомянуты только в географическом обзоре. Когда совещались по поводу нашествия персов цари всех скифских и околоскифских племен, представителей алазонов и каллипидов там не было. Создается впечатление, что это — какие-то незначительные племена, ведущие «одинаковый образ жизни с остальными скифами» и, очевидно, подвластные соседним с ними царским скифам. Б. Н. Граков переводит имя каллипидов как «потомки прекрасноконных отцов»<sup>1</sup>. Возможно, что алазоны и каллипиды — остатки более древнего, доскифского населения степей, оттесненного более могущественными пришельцами. Именно в этих местах, близ Днестра, произошла, по Геродоту, междоусобная битва киммерийцев, после которой остатки киммерийцев откочевали куда-то в сторону и «скифы завладели безлюдной пустыней» (§ 11). Курганы киммерийских царей видел Геродот у Тиры. Мало вероятно, чтобы киммерийцы исчезли бесследно. Остатками старых доскифских племен киммерийского времени могут быть археологически неясные для нас полукочевники-полуземледельцы каллипиды и еще более загадочные алазоны.

На восточном краю около скифского степного пространства за савроматами, за Доном находились меланхлены. П. Д. Либеров убедительно показал наличие финно-угорских черт в гидронимике левобережья Среднего Дона<sup>2</sup>. Территория меланхленов была, по всей вероятности, зоной контакта финно-угорских (эрзянских?) племен с иранскими. На всем обширном степном пространстве вплоть до наших дней сохранилась иранская гидронимика — Дон, Днепр (Дънѣпръ), Днестр (Дънѣстръ), Дунай, свидетельствующая о давнем обитании ираноязычных племен.

---

<sup>1</sup> Граков Б. Н. *Скифы*. М., 1971.

<sup>2</sup> Либеров П. Д. Этническая принадлежность населения Среднего Дона в скифское время.— В кн.: *Проблемы скифской археологии*. М., 1971, с. 115. Автору очень хочется видеть в среднедонской культуре скифского времени геродотовских будинов, но это резко расходится с Геродотом.

На крайнем востоке обширной и широкой лесостепной полосы, в соседстве с меланхленами, на воронежском участке бассейна Дона жили «другие скифы, прибывшие в эту местность по освобождении от царских скифов» (§ 22). Геродот очень точно определил порубежное в географическом отношении положение воронежских скифов, описывая земли на запад и восток от них: на запад шли плодородные черноземные почвы, а на восток — «каменистая и неровная земля» (§ 23). Дон действительно делит Восточную Европу на две различные по своей почве половины. «После долгого перехода по этой каменистой области» путешественник достигает «подножья высоких гор». Туда ездят скифы, пользующиеся во время этих путешествий «семью переводчиками и семью языками». Речь идет, очевидно, о поездках за Дон и Волгу по полупустынным степям Иловли, Еруслана, Урала до южных отрогов Уральского хребта.

Сведения об этих отдаленных землях и народах (исседонах, ари-маспах, аргиппеях) Геродот почерпнул у Аристея Проконесского (§ 13), своих сведений добавить не мог, и только фразой о семи переводчиках дал образное представление об отдаленности племен, описанных Аристеем. К анализу геродотовских сведений о Скифии и окружающих ее народах эти полусказочные рассказы отношения не имеют.

**ЛЕСНАЯ ЗОНА.** От южной степной зоны с ее преобладающим иранским населением я хочу перейти к северным окраинам геродотовского круга земель с тем, чтобы для нас четче обозначились и южные и северные соседи наиболее интересной лесостепной зоны.

Андрофаги и будины находятся в зоне балтской гидронимии. У верхнеднепровских андрофагов балтский элемент в гидронимике сохранился в большей степени<sup>3</sup>. Геродотом относительно обоих народов сказано, что язык у них особый. По всей вероятности, это были диалекты каких-то балтских языков.

Антропологический облик светловолосых и голубоглазых будинов не противоречит признанию их прабалтами, но следует сказать, что наибольшая густота балтских гидронимов начинается лишь у северной окраины земли будинов-юхновцев, севернее Брянска, а на большей

---

<sup>3</sup> Седов В. В. *Славяне Верхнего Поднепровья и Подвинья*. М., 1970, с. 10, 11. Карта гидронимии, составленная по М. Р. Фасмеру, О. Н. Трубачеву, В. Н. Топорову и А. С. Стрыжаку.

части юхновской территории она оттеснена славянской. Это могло случиться во время интенсивной колонизации Подесенья праславянами, например, в эпоху зарубинецкой праславянской культуры.

Об андрофагах можно определенно говорить как о прабалтах, а относительно будинов — предположительно.

Невры давно уже рассматриваются в науке как одна из частей праславянского мира. Подробный разбор всей литературы вопроса произведен О. Н. Мельниковской в связи с этноисторическим осмыслением милоградской культуры<sup>4</sup>. О. Н. Мельниковская убежденно и убедительно отстаивает славянскую принадлежность неvroв-милоградцев, выявляя одновременно ряд натяжек и слабых мест в концепции В. В. Седова, относящего милоградцев к числу балтийских племен.

Лингвистический анализ гидронимики территории милоградской культуры показывает значительное количество древних славянских обозначений в земле неvroв<sup>5</sup>. Это относится к обеим половинам Невриды — и к западной (на юг от Припяти), и к восточной (по Днепру и Сожу).

Лингвистический материал прекрасно дополняет археологические данные о вселении в Невриду каких-то «змей», о которых пишет Геродот:

«У неvroв обычаи скифские. За одно поколение до похода Дария им пришлось покинуть всю свою страну из-за змей, ибо не только собственная земля произвела множество змей, но еще больше напало их из пустыни внутри страны.

Поэтому-то неvroы были вынуждены покинуть свою землю и поселиться среди будинов» (§ 105).

Давно уже предположено, что под змеями здесь могут подразумеваться прабалтийские племена с их исконным культом змеи, вторгшиеся в Невриду «из пустыни внутри страны», т. е. из-за Припяти.

Выше, в географическом разделе, я приводил наблюдения О. Н. Мельниковской, подтверждающие продвижение милоградцев на северо-восток, к Днепру и за Днепр, где они жили настороже и строили крепости-городища.

---

<sup>4</sup> Мельниковская О. Н. *Племена Южной Белоруссии в раннем железном веке. М., 1967, с. 170—185.*

<sup>5</sup> Топоров В. Н. и Трубачев О. Н. *Лингвистический анализ гидронимов Верхнего Поднепровья. М., 1962, с. 244, карта 9; Третьяков П. Н. Финно-угры, балты и славяне на Днепре и Волге. М., 1966, с. 230, рис. 65.*

Опираясь на последующие исследования О. Н. Трубачева, мы можем, как мне кажется, определить как происхождение этих «змей», так и область их расселения. В своей книге, посвященной гидронимии Правобережья Днепра<sup>6</sup>, О. Н. Трубачев приводит славянские архаичные гидронимы южнее Припяти и по Днепру и пишет, что это — «основной плацдарм местного славянства» (карта 11). «Именно здесь, на правобережье Припяти, сосредоточена значительная часть древних чисто славянских гидронимов». Но на этой же самой территории, вкрапленные в нее, встречаются и балтские гидронимы. Они группируются вокруг Случи и частично у самого устья Припяти (карта 18). Особый интерес представляет следующее наблюдение О. Н. Трубачева: «Бросается в глаза такое отличие припятских славянских гидронимов от припятских балтийских гидронимов, как, например, повторение последних (балтийских) по обе стороны Припяти (ср. хотя бы Случь), и то, что таких повторений на левом берегу Припяти не знают. Названные нами исключительно правобережные припятские гидронимы весьма старого славянского типа» (подчеркнуто везде мною. — Б. Р.)<sup>7</sup>. Историческая расшифровка этого ценного наблюдения может быть такой: в некое время балтийские племена с левого, северного берега Припяти вторглись на правый, южный берег, где размещались негры. Балты принесли с собой свою северную гидронимику и ту основную реку, на которой они поселились, они назвали именем левобережного притока — тоже Случью. По Геродоту, это происходило за одно поколение до похода Дария 512 г., следовательно в середине VI в. до н. э.

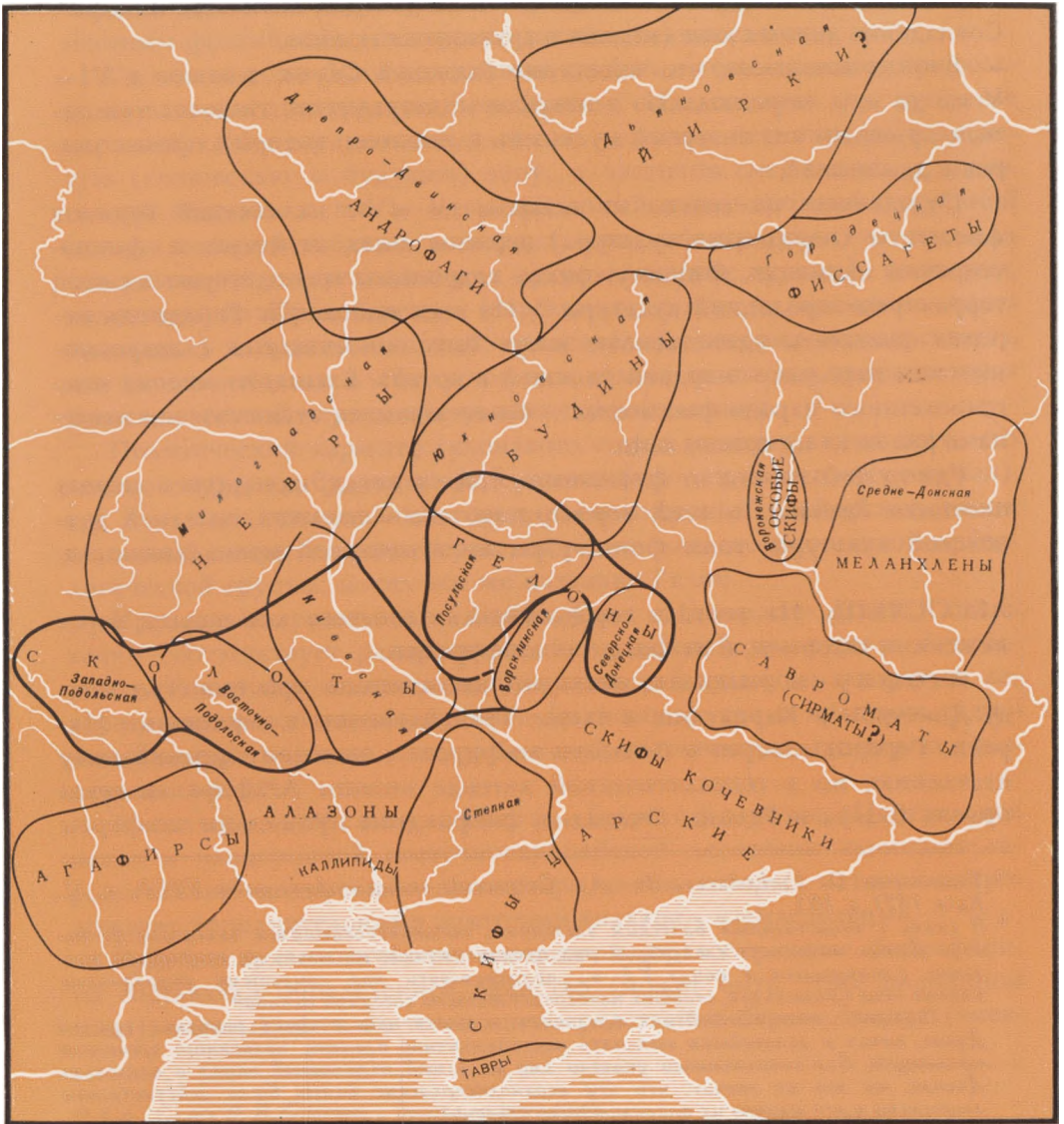
Негры вынуждены были продвигаться в восточном направлении в землю будинов, что хорошо отразилось в поселениях милоградской культуры.

Археология позволяет нам уловить этих «змей», вторгшихся в Невриду: именно в бассейне Случи расположена особая волинская археологическая группа скифского времени. «Скифская триада» — оружие, сбруя, звериный стиль — не распространялась на эту территорию. В культуре наблюдаются очень архаичные черты, как, например, серпы

---

<sup>6</sup> Трубачев О. Н. *Названия рек Правобережной Украины*. М., 1968, с. 272, 273, карты 11 и 18.

<sup>7</sup> Там же, с. 272, 273.



Геродотовские племена и археологические культуры VI—IV вв. до н. э.



с кремневыми вкладышами. Сюда почти не доходил античный импорт<sup>8</sup>. Совпадение данных лингвистики и археологии полное.

Вполне возможно, что население балтской Случи, жившее в VI—V вв. до н. э. чересполосно с неврами-милоградцами, является тем самым пришлым «из северной пустыни» элементом, который привел невра в движение<sup>9</sup>.

Отдаленные не только от скифов, но и от их соседей будинов фиссагеты (городецкая культура) должны быть отнесены к финно-угорским племенам. Финно-угорские гидронимы господствуют на всей территории городецкой культуры<sup>10</sup>. Из всех описанных Геродотом народов фиссагеты единственные могут быть сопоставлены с современным нам народом — мордвой (мокшей и эрзей). Взаимоотношение многочисленного народа фиссагетов с более южными степными меланхленами для меня не совсем ясно.

Где-то поблизости от фиссагетов, тоже в лесах, находились лесные охотники йирки. По всей вероятности, это — племена соседней дяковской культуры, тоже финно-угры по этнической принадлежности.

**ЛЕСОСТЕПЬ.** На востоке геродотовская лесостепь замыкалась воронежскими скифами, а на западе — агафирсами.

А г а ф и р с ы занимали, очевидно, лесостепное пространство между Днестром и Карпатами, а также Трансильванию с верховьями Мареша. Геродот говорит о близости агафирсов к местному фракийскому населению, но в генеалогической легенде эпоним Агафирс является братом Скифа и Гелона. Очевидно, скифоидные пришельцы агафирсы

---

<sup>8</sup> Тереножкін О. І., Ільїнська В. А. Скіфський період.— *Археологія УРСР*, т. II. Київ, 1971, с. 103.

<sup>9</sup> В связи с воинственным балтским элементом, активизировавшимся незадолго до похода Дария, возникает следующий ряд предположений: не могло ли агафирское предание, сложившееся в конце VI в., подразумевать под свирепыми андрофагами именно этих пришельцев, ставших непосредственными соседями невра? —

Геродот, ознакомившийся с преданием в самом начале своих розысков еще на Дунае, начал в дальнейшем выяснять местоположение племени, названного греческим прозвищем. Его современники указали ему на самый отдаленный народ в верховьях Днестра, но это не значит, что эти верхнеднепровские балты были действительно людоедами и что именно их подразумевало предание.

Могло быть так: в агафирском предании конца VI в. имелись в виду балты — «андрофаги» (они же «змеи»), вселившиеся к неврам. Но имя андрофагов-людоедов, естественно, не могло быть самоназванием народа. В середине V в. Геродоту указали на другой балтский же народ на Верхнем Днестре и на Двине, очень отдаленный от самих информаторов и поэтому к нему легче было отнести обидное прозвище людоедов с дикими нравами.

<sup>10</sup> Либеров П. Д. Этническая принадлежность..., с. 108, 110, карты.

были в известной мере уже в геродотовское время ассимилированы местным фракийским (или фрако-дакийским) населением.

Гелоны тоже были родственны скифам и тоже являлись пришельцами в своем днепровском Левобережье. Наслоившись на туземные марьяновско-бондарихинские племена, частично оттеснив их в лесистую (юхновскую в будущем) зону, а частично смешавшись с ними, гелоны возглавили в VI—V вв. обширный и разнородный племенной союз, в который входили, во-первых, скифоидные иранские племена (посульская и северскодонецкая археологические группы), во-вторых, колонисты из Правобережья (ворсклинская группа; возможно, часть праславян) и будины-юхновцы, относительно которых нельзя сказать, все ли они входили в этот союз или только та южная часть, которая была в известной мере оккупирована скифо-гелонами.

Политический характер гелонского союза явствует как из того, что гелонов путали с будинами (т. е. смешивали землю и племя-гегемон), так и из того, что главный город, расположенный на Ворскле, не на гелонской земле, а среди переселенцев из киевско-тясминской археологической группы, носил все же название Гелон.

Иранская гидронимика на Сейме, Суле и Северском Донце<sup>11</sup> очень точно соответствует распространению скифской культуры в Левобережье. Точно так же, как элементы скифской культуры заходят на севере в землю собственно будинов (юхновцев), так и иранские гидронимы заходят на север, в зону балтской гидронимики, примерно километров на 150<sup>12</sup>.

Земледельческие скифы. Борисфениты. Центральное место в плодородной восточноевропейской лесостепи занимают геродотовские «днепровцы», экспортеры хлеба, которых историк сопровождает дополнительными эпитетами «пахари», «земледельцы».

Судя по археологическим материалам, правобережные борисфениты составляли определенное единство (может быть, тоже племенной союз), охватывавшее не только непосредственно берега Днепра (киев-

---

<sup>11</sup> См.: Седов В. В. Славяне... (карта гидронимов).

<sup>12</sup> В. И. Абаев установил, что украинский «Вий», известный нам по Гоголю, восходит к иранскому божеству силы ветра и смерти (вацу). Скифское Ὀϊνοσφύρις исследователь переводит как «Могучий Вайю» (см.: Абаев В. И. Дохристианская религия алан — В кн.: XXV Междунар. конгр. востоковедов. Доклады советской делегации. М., 1960, с. 3). Стоит отметить, что знаменитая гоголевская Диканька, к окрестностям которой писатель приурочил свои легенды, находится в непосредственной близости от древнего Гелона на той же Ворскле, в зоне древних иранских гидронимов.

ская и тясминская группы), но простиравшееся и далее на запад, к среднему течению Буга и Днестра. На окраинах черты сходства выветривались, ослаблялись, но все же ощущались. Этнически (но не политически) к этим борисфенитам относились, как уже сказано, и поселенцы на Ворскле.


Судя по устойчивой славянской архаичной гидронимике в земле геродотовских борисфенитов от Невриды до Пантикапы, все эти археологические группы земледельческих скифов Правобережья следует (вместе с неврами) отнести к праславянам. Но этот давно уже дебатующийся вопрос настолько важен и настолько затемнен в нашей историографии, что его необходимо рассмотреть специально.

Располагая общей картиной геродотовской Скифии в географическом отношении (более или менее точной) и в этническом (менее определенной), мы можем приступить к этому исключительно важному историческому вопросу.

Я не колеблясь утверждаю, что среди упомянутых Геродотом северных соседей скифов не только невры на Воляни и Киевщине..., но и скифы, именуемые пахарями и земледельцами и помещенные Геродотом... между верхним Бугом и средним Днепром, были, несомненно, славянами, которые испытывали влияние греко-скифской культуры.

Л ю б о р Н и д е р л е .

## СКОЛОТЫ-ПРАСЛАВЯНЕ

 анализ этногеографических записей Геродота подвел нас к важному, но почти необъятному комплексу вопросов, связанных с происхождением славян, с областью их расселения в разные исторические эпохи и с их историческими судьбами. Рассмотрен этот комплекс здесь может быть только конспективно, без развернутой в полном объеме аргументации.

Поиски предков славян среди народов, описанных Геродотом, велись очень давно, начиная с XVII в., когда в обычае было отождествлять скифов со славянами. Выявление в XIX в. принадлежности скифов к иранской языковой семье (В. Ф. Миллер) устранило такую прямолинейность отождествлений, но новейшие исследования В. И. Абаева и В. Георгиева показали существование своего рода скифского периода в истории праславянского языка, выразившегося в большом количестве иранизмов, включенных в славянские языки; из них на первое место следует поставить слово «Богъ», сменившее индоевропейское «Deivas»<sup>1</sup>.

Мне кажется глубоко верным наблюдение Б. В. Горнунга: «Можно сделать вывод о временной поверхностной «скифизации» скифов-пахарей (славян?) и некоторых других племен лесостепи» (*Горнунг Б. В. Рец. на кн. Ф. П. Филина «Образование языка восточных славян».* М.—Л., 1962.— Вопросы языкознания, 1963, № 3, с. 135).

Частный вопрос: где размещались праславяне в эпоху Геродота? — является разделом большой проблемы о местоположении праславян

---

<sup>1</sup> Абаев В. И. Скифский язык.— В кн.: Осетинский язык и фольклор, т. 1. М.—Л., 1949, с. 151—190; Георгиев В. Трите фази на славянската митология. София, 1970.

вообще и должен решаться в рамках всего славянского мира, изученного недостаточно равномерно.

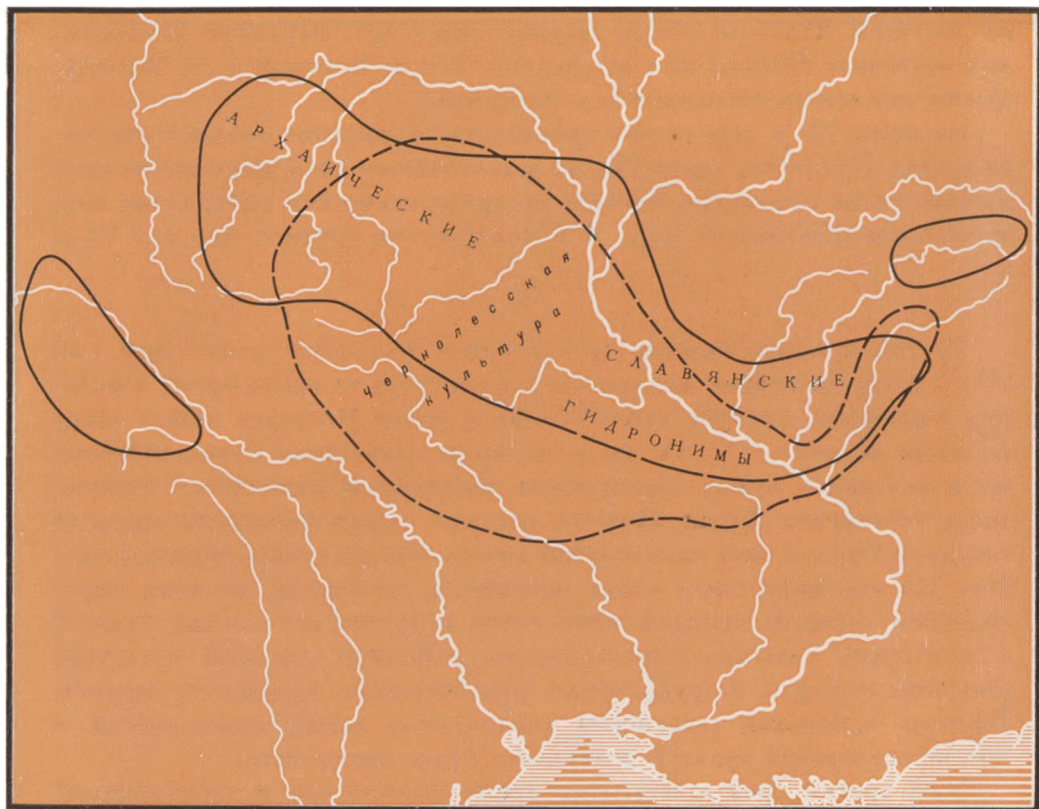
Пока у нас в руках находится только тонкая путеводная нить, ведущая к определению места части праславян в скифское время, это — произведенное мною выше сопоставление лингвистических (гидронимических) изысканий О. Н. Трубачева с археологическим ареалом чернолесской культуры и некоторых культур скифского времени. Для изученной лингвистом области Среднего Поднепровья устанавливается точная датировка: своеобразная конфигурация чернолесской культуры (удержавшаяся в скифской традиции вплоть до IV в. до н. э.) сложилась в VIII в. до н. э., когда правобережные чернолесские племена колонизовали левый берег Борисфена и заселили Ворсклу-Пантикапу. Ситуацию VIII—IV вв. до н. э. и отразила архаичная славянская гидронимика, определенная О. Н. Трубачевым. Никогда — ни раньше, ни позже бытовые черты среднеднепровских племен, выявляемые археологами, не совпадали с такой полнотой с данными архаичной славянской гидронимики. Как ни интересен этот пример, степень его доказательности снижается в известной мере его единичностью. Для ведения поиска местоположения праславян в скифское время я считаю необходимым ретроспективный метод. Возьмем следующие хронологические срезы:

1. Средневековое славянство в Европе, X—XI вв. н. э.
2. Славяне накануне великого расселения, VI—VII вв. н. э.
3. Славянский мир времен первых упоминаний венедов, рубеж н. э.
4. Славяне в эпоху Геродота.
5. Славянство в период первичного отпочкования от других индоевропейских племен.

Первый раздел хорошо обеспечен всеми видами источников (письменные свидетельства, археология, антропология, лингвистика) и является наиболее ясным. Второй хронологический срез обеспечен точными сведениями письменных источников о походах склавинов и антов на византийские владения и весьма туманными сведениями как об исконном местожительстве тех и других, так и о местоположении венедов, их общих предков. Односторонность письменных источников компенсируется археологическими данными: в настоящее время очень тщательно изучена культура «пражского типа» (или «типа Корчак») VI—VII вв. н. э.<sup>2</sup>, признаваемая за славянскую. Совмещение двух карт

---

<sup>2</sup> Русанова И. П. *Славянские древности VI—VII вв. М., 1976, с. 74—76, карты.*



Праславянская гидронимика (по О. Н. Трубачеву)  
и чернолесская культура

(славяне в X—XI вв. и культура пражского типа VI—VII вв.) дает следующее: зона славянской керамики VI в. занимает срединное положение, простираясь широкой полосой от Одера до Среднего Днепра. Южная граница — средневропейские горы (Судеты, Карпаты), северная — от изгиба Вислы в районе Плоцка далее по Припяти. Таково положение накануне великого расселения славян.

За три—четыре столетия славяне продвинулись на западе к Эльбе и Фульде, на юге, перейдя Дунай, прошли почти весь Балканский полуостров до Пелопоннеса. Особенно широко шло колонизационное движение в северо-восточном направлении, где славяне вселялись в сравнительно редкую балтскую и финно-угорскую среду. Здесь славя-

не достигли Чудского озера, Ладожского озера, Верхнего Заволжья; юго-восточная граница шла от средней Оки на Воронеж и на Ворсклу. Степи, как всегда, были заняты кочевниками.

На этапе VII в. еще можно проследить расширение археологического ареала (Русанова, карта 75), но в дальнейшем роль археологических данных резко снижается. Уловить по археологическим материалам контуры всего славянского мира X в. значительно труднее, чем для VI в.



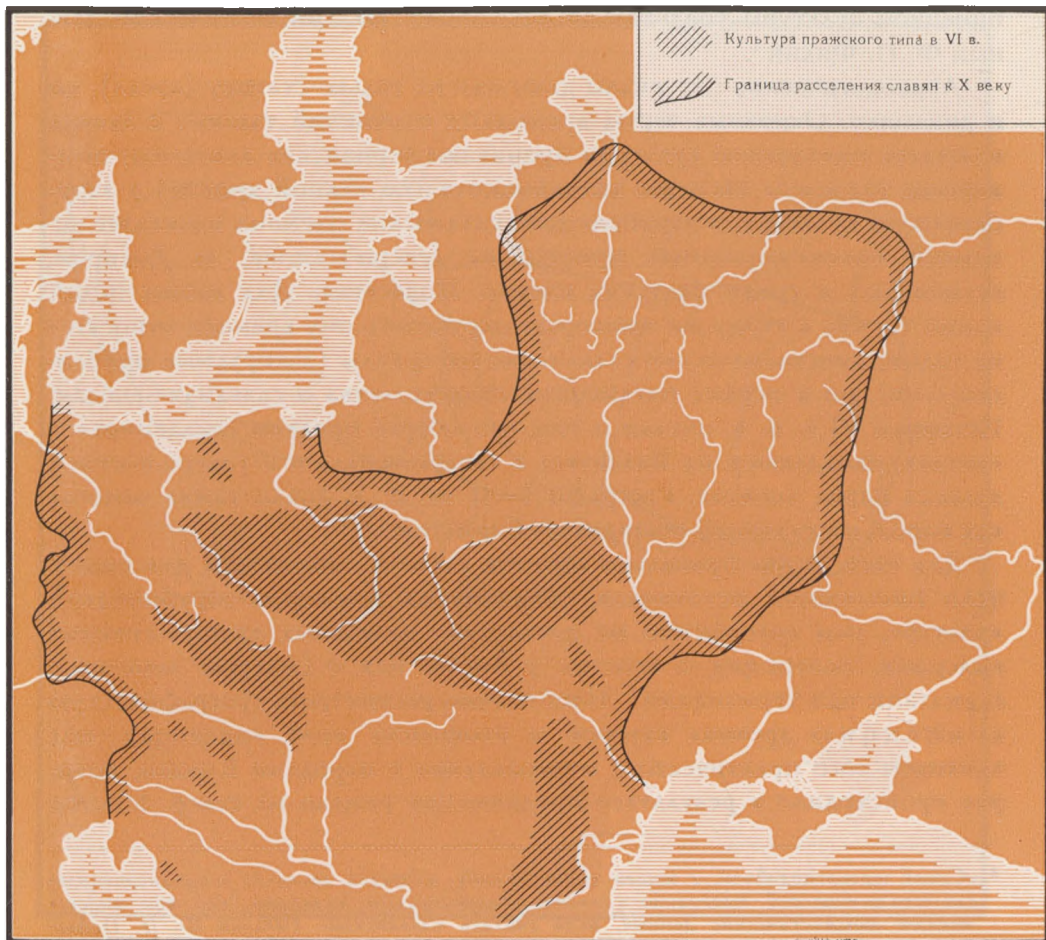
Третий хронологический срез намечен на рубеж нашей эры ( $\pm 2$  века). Было бы крайне желательно рассмотреть то яркое время в истории славянства, которое автор «Слова о полку Игореве» назвал «трояновыми веками», — II—IV вв. н. э., когда славянство благоденствовало в интервале между сарматскими наездами и нашествием гуннов, когда завоевание Дакии Траяном сделало славян непосредственными соседями Рима, в силу чего широко возобновилась старая торговля хлебом. Но эта интересная эпоха осложнена, во-первых, великим переселением народов, продвижением готов и других германских племен, а во-вторых, сильным нивелирующим влиянием римской культуры, римского импорта, затрудняющим распознавание этнических примет. Поэтому в поисках славянской «прародины» эпоху черняховской и позднпшеворской культур правильнее будет пропустить.

Наш третий срез захватывает время пшеворской и зарубинецкой культур (II в. до н. э. — II в. н. э.), которые в своей совокупности очень точно отвечают основному массиву славянской культуры более позднего второго среза VI в. н. э. Точно так же пшеворско-зарубинецкий массив простирается от Одера до Среднего Днестра (охватывая здесь оба берега); северная граница идет от излома Вислы по Припяти, а южная так же опирается на горные цепи и идет от Карпат к Тясмину. Географическое совпадение почти полное. Но достаточно ли этого для признания пшеворско-зарубинецкого массива славянским?

Польский славист Т. Лер-Сплавинский по данным архаичной славянской гидронимии примерно на I—II вв. н. э., т. е. именно на время существования пшеворско-зарубинецкой археологической культуры, намечает две соприкасающиеся географические области, которые совпадают с указанными выше археологическими культурами этого же времени<sup>3</sup>. Даже граница между двумя зонами гидронимии проходит

---

<sup>3</sup> *Lehr-Splawiński T. O pochodzeniu i praojczyźnie Słowian. Poznań, 1946.*



Керамика VI в. пражского типа (по И. П. Русановой).  
Славянский мир в X в. н. э.

именно там, где лежит рубеж зарубинецкой и пшеворской культур. Единственное отличие заключается в том, что ареал архаичной славянской гидронимики в западной половине несколько шире пшеворской культуры и охватывает верховья Эльбы и Поморье. В восточной, зарубинецкой, половине совпадение лингвистических данных с археологическими полное. Исконную принадлежность славянам области зару-



бинецкой культуры убедительно доказывает по лингвистическим данным Ф. П. Филин<sup>4</sup>.

Археологические материалы дают нам не только статику (ареал), но и динамику. Основные черты временных изменений таковы: с запада в область пшеворской культуры проникают германские элементы; пшеворские элементы частично вклиниваются (по южной кромке) в зарубинецкую культуру, а зарубинецкие славянские племена начинают активный колонизационный процесс на северо-востоке, за Днепром, вклиниваясь в среду балтских племен Подесенья. Для наших целей важно то, что к этому же пшеворско-зарубинецкому времени относятся не только лингвистические славянские материалы (датируемые приблизительно), но и первые письменные свидетельства о славянах-венетах. Историки VI в. н. э. писали о том, что общим предком «склавинов» и «антов», нападавших на Византию с северо-запада и с северо-востока, являлся народ венетов. Географы I—II вв. н. э. знали самих венетов как народ, населяющий обширную «Сарматию»<sup>5</sup>.

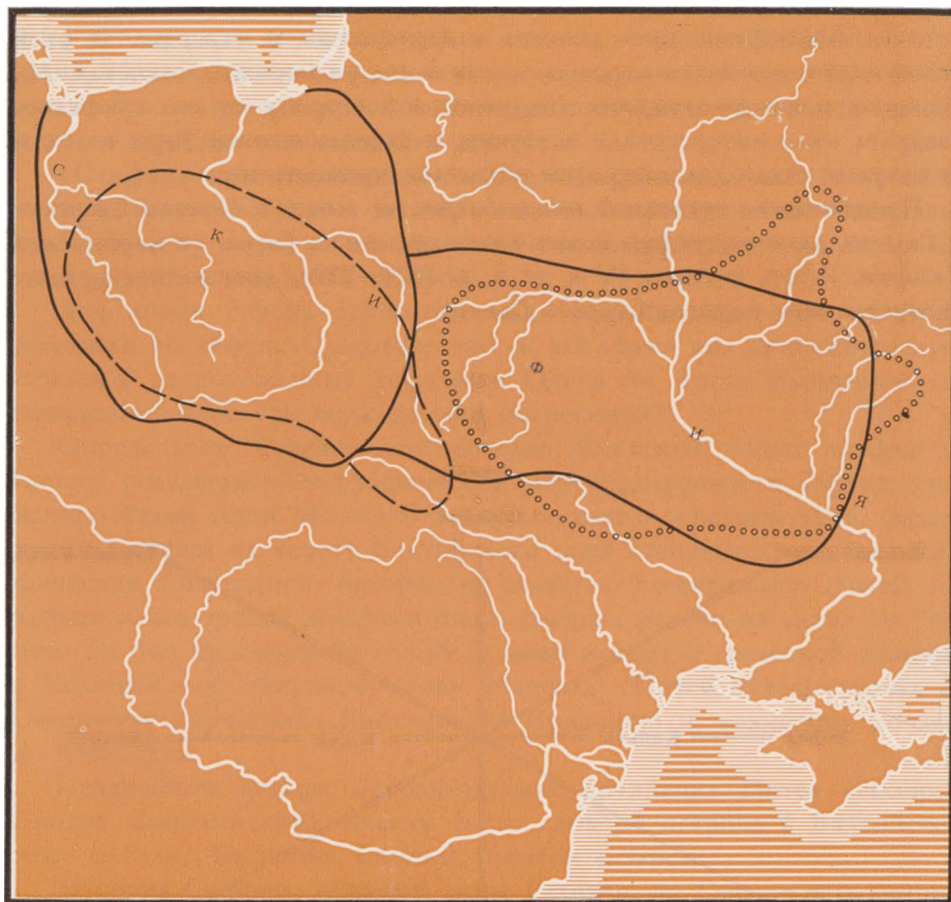
Для того чтобы правильно оценить степень полезности для нашей цели письменных источников, современных пшеворско-зарубинецкой культуре, нам совершенно не достаточно отдельных хрестоматийных выдержек, говорящих о венетах у Вислы или о сходстве венетов с сарматами или германцами<sup>6</sup>. Необходимо рассмотреть географическую концепцию древних авторов и изменение этой концепции под влиянием того практического ознакомления с народами Европы, которое происходило в результате продвижения римлян на север. Многие

---

<sup>4</sup> «Самой правдоподобной, с нашей точки зрения, является гипотеза о среднеднепровско-западнобужской прародине славян... Зарубинецкую культуру, как нам подсказывают лингвистические данные, надо считать славянской» (Филин Ф. П. Происхождение русского, украинского и белорусского языков. Л., 1972, с. 24, 26).

<sup>5</sup> Как известно, имя венетов (вендов, виндов) долгое время обозначало славян или какую-то часть славянского мира. Так, у немцев древние славянские поселки именовались *Wendendorf* — «венедская деревня». Финны называют русских *venäjä, venät, эстонцы — vene* (см.: *Łowmiański H. Początki Polski, t. 1. Warszawa, 1964, s. 91*). Думаю, что долгий спор о происхождении слова «славяне», «словѣне» может быть решен при помощи строгого отношения к хронологии и географии этого термина: он появляется не ранее VI в. (т. е. не ранее великого расселения славян) и встречается только вне прародины, т. е. вне земли предков-венетов, в областях колонизованных выходцами из коренной территории венетов. Таковы: словаки, словинцы, словенцы, «словене» новгородские и др. «Сло-вене», на мой взгляд, «сѣлы», выселенцы из земли «вене» — венетов. Слово «сѣль», «сѣлы» обозначало послов, людей, отправленных с поручением («пущати в сѣль» — см.: Срезневский И. И. Материалы для словаря древнерусского языка. СПб., 1883, стб. 741).

<sup>6</sup> См., например: Мишулин А. В. Материалы к истории древних славян.— ВДИ, 1941, № 1, с. 230—231. Сведения Тацита здесь сильно искажены.



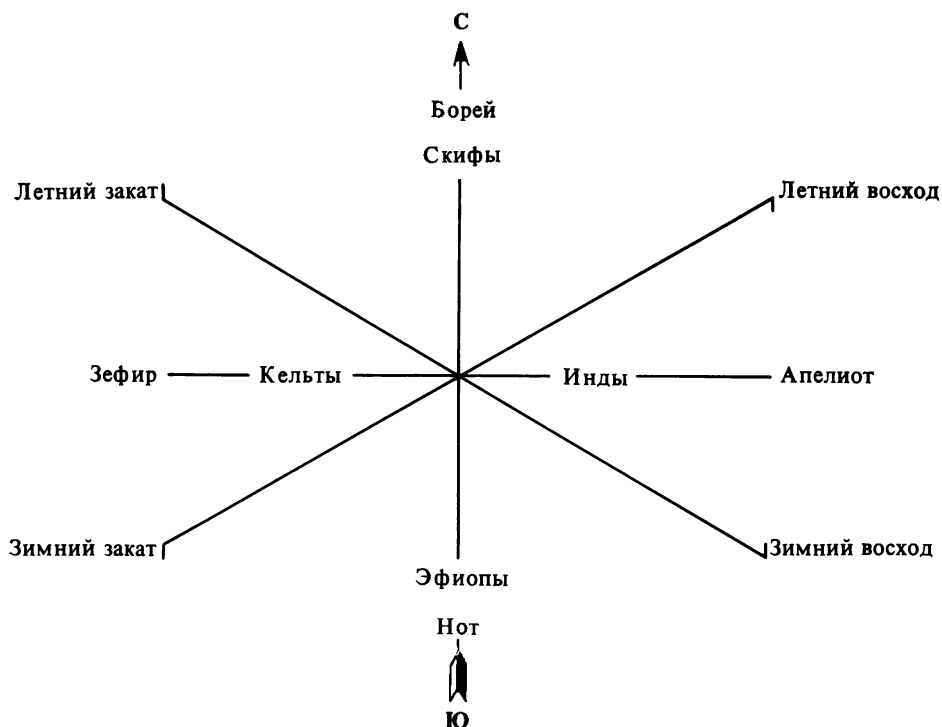
Праславяне на рубеже н. э. Пшеворская и зарубинецкая культуры.  
 Зоны праславянской гидронимики (по Т. Лер-Сплавинскому)

в этом направлении сделано Л. Нидерле и в наше время Г. Ловмянским.

Геродотовское представление о Скифии, основанное на точных измерениях и подробных перекрестных расспросах, на несколько сотен лет определило взгляды греческих географов на эти земли. Но Геродот уделял большое внимание Востоку, тем краям, откуда, по его мнению, пришли некогда скифы; для этой цели он привлек Аристия Прокон-

несского с его сведениями о Приуралье. На севере Геродот дознался истоков Борисфена, края далеких «андрофагов», и утвердил за этой рекой ясное основополагающее место в географических отсчетах. Но западное и северо-западное направления в сторону от его скифского квадрата мало интересовали историка, и надолго истоки Тиря и земли за неврами стали для географов областью неизвестного.

Продвижение греческой колонизации на запад, к берегам Сицилии и Галлии, дало географам новые точки зрения на Европу и место в ней Скифии. Эфор, историк IV в. до н. э. (405—330), дает интереснейшее распределение народов Старого Света:



«Область, обращенную к Апелиоту и близкую к солнечному восходу, заселяют инды; обращенную к Ноту и полудню владеют эфиопы; область со стороны Зефира и солнечного заката занимают кельты, а обращенную к Борею и северу заселяют скифы.

Части эти неравны между собой: область скифов и эфиопов больше, а область индов и кельтов меньше». «Заселенная скифами область занимает промежуточную часть солнечного круга: она лежит против народа эфиопов, который, по-видимому, тянется от зимнего восхода до кратчайшего заката»<sup>7</sup>.

«Скифам» или тем народам, которые скрывались под этим обобщенным именем, Эфором отведено огромное пространство, охватывающее ойкумену с севера и с северо-востока и доходящее на северо-западе до небольшой земли кельтов.

Для эпохи Эфора археологическая граница кельтской культуры доходила до Одера. Следовательно, к «скифам» его времени следует относить расположенные восточнее Одера по Висле памятники так называемой культуры подклёшевых погребений<sup>8</sup>.

Определение Скифии как соседки Кельтики может показаться просто результатом географической неосведомленности Эфора, уроженца Малой Азии. Но в это же время, около середины IV в., размещение Скифии на берегу Балтийского моря становится новой географической концепцией. Автором ее является, по-видимому, Питей, исходная точка зрения которого была смещена далеко на запад от Греции: он был выходцем из самой дальней западной греческой колонии в Кельтике — из Массилии (совр. Марсель). Питей путешествовал по Северному морю, знал Британию и Ирландию и, возможно, доплыл до Ютландии.

Позднейшие авторы, использовавшие сочинение Питея (Плиний, Диодор Сицилийский), писали с его слов об острове в Балтийском море (Абалус, Басилия, Балтия), богатом янтарем:

«Против Скифии, лежащей выше Галатии, на Океане есть остров, называемый Басилией. На этот остров волны выбрасывают в изоляции вещество, называемое электром, нигде более во вселенной не встречающееся...

Электр собирается на вышеупомянутом острове и привозится туземцами на противоположный материк (т. е. в Скифию.— Б. Р.), по которому и перевозится в наши страны» (Диодор Сицилийский)<sup>9</sup>.

---

<sup>7</sup> Латышев В. В. Известия древних писателей о Скифии и Кавказе.— ВДИ, 1947, № 2, с. 320.

<sup>8</sup> Кухаренко Ю. В. Археология Польши. М., 1969, с. 105, карта.

<sup>9</sup> Латышев В. В. Известия...— ВДИ, 1947, № 4, с. 258.

Концепция балтийской Скифии, или точнее «Скифии до Балтийского моря», особенно окрепла после продвижения римлян к берегам Рейна и Северного моря, т. е. в эпоху наивысшего расцвета пшеворско-зарубинецких племен.

После походов римлян на Рейн и Эльбу и после создания ими непрерывной оборонительной линии от моря до Дуная их географические представления о Европе получили более целостный характер: давнее познание южных областей сомкнулось с новоприобретенными сведениями о Северном море и Балтике. В этой связи очень важны показания двух современников, писавших в середине I в. н. э.: уроженца Испании Помпония Мелы и участника северных походов Плиния Старшего.

Упомянув о Рейне, Эльбе и окруженной островами Ютландии, Помпоний Мела определяет восточный предел германских племен у самого западного края Балтики и переходит к описанию «Сарматии»:

«Внутренняя часть Сарматии шире ее прибрежной части. От земель, лежащих восточнее, Сарматию отделяет река Вистула. Южной границей Сарматии служит река Истр»<sup>10</sup>.

Здесь под Сарматией подразумеваются расположенные южнее Балтийского моря и западнее Вислы (очевидно, ее низовий) области распространения племен пшеворской и оксывсской (прибрежной) культур первых веков н. э. В дальнейшем изложении Мела говорит о причерноморских сарматах. Примечательно стремление географа связать воедино народы Причерноморья с народами балтийского Поморья. На первый взгляд кажется, что Мела совершил ошибку, приняв Вислу за восточную границу Сарматии: ведь настоящие сарматы и их непосредственные соседи находились не западнее, а юго-восточнее Вислы. Но это противоречие разрешается важным примечанием географа: внутренняя, южная часть шире прибрежной. Очевидно, устье Вислы он определил более ясный для него приморский рубеж<sup>11</sup>.

Плиний, опираясь, очевидно, на сведения о плавании римской эскадры в 5 г. н. э., описывает Балтийское море, упоминая Скандинавию и Скифию как южный янтарный берег моря. Г. Ловмянский очень остроумно предположил, что эскадра, сведениями которой воспользовался Плиний, совершила круговой объезд моря, до устья Вислы, а южный

---

<sup>10</sup> Помпоний Мела, кн. III, гл. IV.— В кн.: *Античная география*. М., 1953, с. 225.

<sup>11</sup> Интересную реконструкцию карты Помпония Мелы дал Фритъоф Хансен (*Nansen F. Nebelheim, t. 1, p. 95*).

берег римляне называли то «Скифской областью», то «островом» Энингией, где «вплоть до Вислы жили сарматы, венедаы, скирры и гирры» (Плиний кн. IV, § 97) <sup>12</sup>.

Клавдий Птолемей во II в. н. э. тоже рассматривает «Европейскую Сарматия» в очень широких географических рамках от Танаиса до Вислы и от Венедского залива Балтийского моря («Сарматского океана») до побережья Черного моря <sup>13</sup>.

Птолемей дает точные координаты «Венедских гор» (47°30' восточной долготы 55° северной широты). Это соответствует по широте Будинским и Аланским горам, т. е. по нашему счету примерно 50-й параллели. В меридиональном направлении эти горы расположены на север от Дунайских ворот и Карпат. Таким координатам (разумеется, приблизительным) соответствует Малопольская возвышенность в верховьях Вислы, Варты и притоков Одера, часть которой составляют Свентокшижские горы.

Венедов, живущих «по всему Венедскому заливу», Птолемей называет на первом месте среди племен Сарматии, и от венедов, как ориентира, он отсчитывает (не очень отчетливо, правда) положение других племен: гитоны (ниже венедов, близ Вислы), аварины близ истоков Вислы. Ниже венедов живут в восточном направлении галинды, судины, ставаны. «Ниже» в данном случае означает «ближе к морю», «ниже по течению» Вислы.

На Птолемея кончается скифо-балтийская концепция, родившаяся как стремление соединить знания, полученные с разных концов Старого Света — со стороны Черного моря и со стороны Марсея и Кельтики. Подкреплялась эта концепция наличием славянских (венедских) племен и в Скифии (в широком географическом смысле) и близ Балтийского моря за Вислой.

Восточная граница германских племен на рубеже нашей эры проходила по бассейну Эльбы, но на протяжении двух последующих столетий происходило два разнородных, но отчасти связанных один с другим процесса: во-первых, у римских географов расширялось представление о племенах за Альбисом (на восток от Эльбы); некоторые из них оказались германцами (семноны, бургунды), а других просто причислили к германцам, и в географических сочинениях появилась

---

<sup>12</sup> Łowmiański H. *Początki Polski*, s. 156—159.

<sup>13</sup> Латышев В. В. *Известия...*— ВДИ, 1948, № 2, с. 232—235 (459—462).

вместо «Скифии» или «Сарматии» новая искусственная область — «Германия», простиравшаяся до Вислы. Во-вторых, шел реальный процесс некоторой инфильтрации германских элементов в восточном и южном направлениях, процесс, отраженный и в археологических культурах эльбо-висленского междуречья. Следует сказать, что результаты этого процесса были далеко не так значительны, как это может показаться по географическим обзорам того времени. Области восточнее Одера продолжали оставаться пшеворскими по своему археологическому облику.

Подведя итоги нашему третьему хронологическому срезу, следует сказать, что письменные источники, в полном согласии с археологическими, определяют в Европе обширную балтийско-понтийскую область, заселенную «скифами», «сарматами», венедами. Археологическое единство для эпохи Мелы и Плиния, позволяющее перенести восточноевропейскую терминологию (скифы, сарматы) на Балтику, только одно — пшеворско-зарубинецкое.



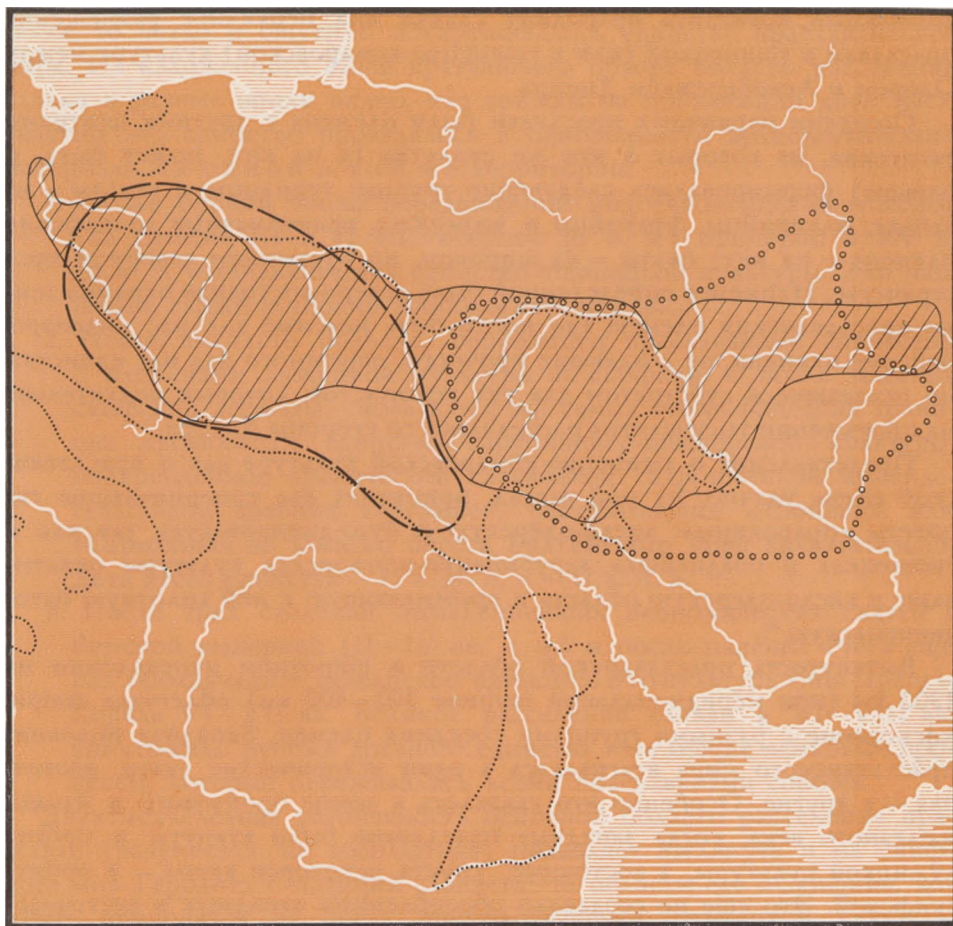
В нашем постепенном ретроспективном движении пропустим четвертый хронологический срез (скифское время) как искомый и предварительно ознакомимся с самой первичной областью расселения славян, принятой нами за пятый хронологический срез.

Лингвисты определяют время отпочкования праславян от массы индоевропейских племен примерно II тысячелетием до н. э. В. Георгиев говорит о начале II тысячелетия, а Б. В. Горнунг более определенно о середине II тысячелетия до н. э.<sup>14</sup> и связывает с тшинецкой археологической культурой XV—XII вв. до н. э. Тшинецкая культура среднего бронзового века в настоящее время изучена достаточно хорошо. Область ее распространения обрисована С. С. Березанской так: от Одера до Среднего Поднепровья широкой полосой между Припятью и верховьями Вислы, Днестра и Буга<sup>15</sup>. В этих рамках тшинецкая

---

<sup>14</sup> Георгиев В. И. *Исследования по сравнительно-историческому языкознанию*. М., 1958, с. 224; Горнунг Б. В. *Из предыстории образования общеславянского языкового единства*. М., 1963, с. 3, 4, 49, 107.

<sup>15</sup> Березанская С. С. *Средний период бронзового века в Северной Украине*. Киев, 1972, рис. 45 и 50 (карты). Возможно, что северо-восточная часть обрисованной автором области находится в более тесном взаимоотношении с сосницкой культурой, идущей на север от Десны и Сейма.



**Первичные праславяне во второй половине II тысячелетия до н. э. (тшинецкая и комаровская культуры)**

культура настолько полно совпадает с общим ареалом пшеворской и зарубинецкой культур, что для ее точного географического определения вполне можно воспользоваться картой этих двух культур, хотя между тшинецкой культурой и зарубинецко-пшеворским комплексом лежит около девяти веков.

Целый ряд исследователей (А. Гардавский, Б. В. Горнунг, В. Гензель, П. Н. Третьяков, А. И. Тереножкин, С. С. Березанская) считает



возможным возводить прародину славян или первичное размещение праславян к тшинецкой (или к тшинецко-комаровской) культуре между Одером и Левобережьем Днепра.

Соседями первичных праславян были племена с другими центрами тяготения, из которых в эти же столетия (а на юге, может быть, и раньше) формировались следующие группы: германцы и кельты — на западе; иллирийцы, фракийцы и, возможно, ираноязычные доскифские племена — на юге; балты — на широком, но пустынном северном пространстве. Наименее определенной была северо-восточная окраина земли праславянских племен, где могли быть неясные для нас индоевропейские племена, не создавшие прочного, ощутимого для нас единства, но оказавшиеся субстратом для тех колонистов, которые медлительно на протяжении тысячелетия расселялись со стороны Днепра.

Представление о тшинецко-комаровской культуре как о праславянской очень удачно, на мой взгляд, примиряет две соперничавшие гипотезы «прародины»: висло-одерскую и буго-днепровскую, так как и тшинецкая и позднейшая зарубинецко-пшеворская культуры охватывают и висло-одерскую область и примыкающую к ней вплотную буго-днепровскую<sup>16</sup>.

Вытянутость праславянской области в широтном направлении на 1300 км (при меридиональной ширине 300—400 км) облегчала соприкосновение с разными группами соседних племен. Западная половина праславянского мира втягивалась в одни исторические связи, восточная — в другие. Особенно это сказалось в конце бронзового и начале железного века, когда западные праславяне были втянуты в орбиту лужицкой культуры, а восточные, спустя некоторое время, — в орбиту скифской. Это еще не создавало обособленных западных и восточных праславян, но как бы предсказывало и обуславливало будущее деление славян в I тысячелетии н. э. на западных и восточных.

Праславянский мир представлял собою как бы эллипс, у которого есть общий периметр, но внутри которого исследователь может обнаружить два самостоятельных фокуса. Как только ослаблялись внешние

<sup>16</sup> Некоторая обособленность комаровской культуры и ее несколько более высокий уровень объясняется, как мне кажется, близостью к карпатским горным проходам, к тем «воротам» («брамам»), через которые племена, жившие севернее гор, общались с южными. Наличие в районе комаровской культуры соляных залежей (Галич, Коломыя, Величка) могло привлекать сюда протофракийцев.

связи, то четко и ощутимо обнаруживалось единство праславянского мира. Из изложенного выше кратчайшего обзора области расселения славян в разные эпохи видно, что трижды на протяжении двух тысячелетий это единство проявлялось в однородности археологического материала на одной и той же территории:

1. После бурной эпохи передвижений индоевропейцев-скотоводов (на рубеже III и II тысячелетий до н. э.) примерно в XV в. до н. э. устанавливается единство тшинецкой культуры. Это наш пятый, самый глубокий хронологический срез.
2. После высокого подъема, пережитого праславянами совместно с племенами лужицкой культуры и скифами и после падения скифской державы, снова в тех же самых географических границах проявляется единство зарубинецко-пшеворской культуры, подкрепленное архаической славянской гидронимикой и свидетельствами древних географов, растягивавших «Скифию» или «Сарматию» до южного берега Балтийского моря включительно. Дата этого единства — II в. до н. э. — II в. н. э.
3. После трех столетий оживленнейших экономических связей с Римской империей (II—IV вв. н. э.) и после падения Рима еще раз обозначается славянское единство. Это культура типа Прага—Корчак VI—VII вв. Великое расселение славян в VI—VIII вв. уничтожило рубежи древнего единства и те общие языковые процессы, которые переживались всеми праславянами сообща.

Двухтысячелетняя устойчивость основной области расселения праславян (разумеется, не абсолютная) позволяет взглянуть и на скифский мир Геродота с позиций слависта: те области его «Скифии», которые приходятся на ареал предшествующей тшинецкой культуры и вместе с тем на ареал последующей зарубинецкой культуры, следует рассматривать как праславянские и подвергнуть их анализу с этой стороны.

Блестящее подтверждение сказанному мы уже видели в полном совпадении ареала архаичной протославянской гидронимики, выявленной О. Н. Трубачевым, с ареалами чернолесской культуры предскифского времени, во-первых, и скифской земледельческой культуры борисфенитов — во-вторых.

Скифским генеалогическим легендам, записанным Геродотом, посвящена огромная литература. В недавнее время вышли в свет две книги, подводящие итог историографии вопроса за последние десятилетия; это книги А. М. Хазанова и Д. С. Раевского<sup>17</sup>. Их историографические главы избавляют меня от разбора разноречивых мнений (А. Кристенсена, Ж. Дюмезиля, Э. Бенвениста, Б. Н. Гракова и Э. А. Грантовского), которые содержат, на мой взгляд, четыре ошибочных построения:

1. Две легенды, рассказанные Геродотом (одна в §§ 5—7, а другая в §§ 8—10), рассматриваются как «две версии», «два варианта» одного общескифского предания, хотя они принципиально различны.
2. Обе «версии» приурочиваются или ко всей Скифии в целом, или же специально к «пришлой кочевой среде»<sup>18</sup>, хотя против кочевых, непашущих скифов говорит ритуальное поклонение плугу и ярму<sup>19</sup>.
3. Дары небес, перечисленные в одной из легенд, рассматриваются как отражение «сословно-кастовой структуры скифского общества»:

Топор — цари и аристократия

Чаша — сословие жрецов

Плуг и ярмо — скотоводы (?)

Естественнее рассматривать священные золотые дары как воплощение элементарной магической символики: плуг с ярмом — обильный урожай, обеспеченность хлебом, чаша — обеспеченность питьем (может быть, и ритуальным), топор — символ охраны, безопасности.

4. Четвертой ошибкой я считаю давно обозначившееся стремление распределить по указанной «сословно-кастовой» схеме четыре «рода», идущие от царей-первопредков:

<sup>17</sup> Хазанов А. М. Социальная история скифов. М., 1975; Раевский Д. С. Очерки идеологии скифо-сакских племен. М., 1977.

<sup>18</sup> Хазанов А. М. Социальная история скифов, с. 53 и др.; Раевский Д. С. Очерки..., с., 29 и др.

<sup>19</sup> Ссылка на работу Э. А. Грантовского о почитании плуга у иранцев вообще (см.: Раевский Д. С. Очерки..., с. 29) не может убедить в ритуальном значении плуга у скифов, подчеркивающих отсутствие у них пашен и посевов (см. выше).

	Геродот	Дюмезиль	Грантовский
Царь Липоксай	Племя Авхаты	Воины	Жрецы
Царь Арпоксай	Племя Катиары	Скотоводы	Скотоводы и земледельцы
Царь Колаксай	Племя Траспии	Цари	Цари

Такие схемы вызывают возражения. Во-первых, существование сословно-кастовой структуры у кочевых или у земледельческих скифов ничем не доказано, а во-вторых, очень странно возводить происхождение простых пастухов к царю или сыну царя.

Третьим и наиболее серьезным возражением является то, что Плиний упоминает авхетов не как социальный слой (воинов — по Дюмезилью, жрецов — по Грантовскому), а как племя, имеющее определенное географическое пространство на Гипанисе.

А. М. Хазанов склоняется к признанию того, что в легенде сквозит стремление «обосновать божественное установление присущих Скифии социальных отношений»<sup>20</sup>, но не порывает полностью и с этническим толкованием «родов» Липоксая и его братьев.

Д. С. Раевский стремится примирить сословно-кастовую гипотезу с этнической, выдвигая новое религиозно-мифологическое толкование, которое, по его мысли, должно дополнять и объяснять все недоумения<sup>21</sup>.

Прежде чем входить в рассмотрение социально-космогонической гипотезы (не отрицая интересных и плодотворных отдельных положений), попытаемся применить простейший географический метод, принципиально отрицаемый нашими авторами: геродотов географический «скифский квадрат» 4000×4000 стадий рассматривается как «отражение представлений об организованной вселенной»<sup>22</sup>; географическо-

<sup>20</sup> Хазанов А. М. Социальная история скифов, с. 53.

<sup>21</sup> Раевский Д. С. Очерки..., с. 28, 70—73. «Этнологическим содержанием версий Г1 и ВФ скифской легенды (горизонт III6) является обоснование трехчленной сословно-кастовой структуры общества, состоящего из военной аристократии, к которой принадлежат и цари, жрецов и свободных общинников — скотоводов и земледельцев. Эта структура моделирует строение вселенной, каким его мыслит скифская мифология» (там же, с. 71).

<sup>22</sup> Раевский Д. С. Очерки..., с. 114, 84. Древнее, идущее из энеолита представление о квадратном пахотном поле автор неправомерно применяет к чисто географическому, подлежащему измерению реальному понятию. Неправомерно и признание Эксампия центром «модели организованного мира» — ведь сторона скифского квад-

хозяйственные различия во внимание не принимаются, этническая сторона легенд игнорируется.

Мне кажется, что анализу мифологической сущности легенд должно предшествовать определение их племенной принадлежности. Очень опасным мне представляется приписывание культа пахотных орудий кочевым скотоводам, о которых Геродот настойчиво говорил, что «скифы ведь не земледельцы, а кочевники» (§ 2).

Рассмотрение легенд я хотел бы начать не в той последовательности, в какой поместил их в своей книге Геродот. Начнем с легенды об Агафирсе, Гелоне и Скифе, рассказанной историку местными греками (так называемая эллинская версия). Сущность ее состоит в следующем: находившаяся в Гилее (очевидно, днепровской) полузмея-полудева, властительница земель, родила от Геракла троих сыновей: Агафирса, Гелона и Скифа<sup>23</sup>. Геракл, покидая полузмею, завещал ей свой лук и пояс с тем, чтобы она отдала свое царство тому из сыновей, кто сможет натянуть лук и правильно опоясаться. Выполнить завет отца смог только младший сын, Скиф. «Двое сыновей — Агафирс и Гелон — не могли справиться с задачей, и мать изгнала их из страны» (§ 10). Скиф, сын Геракла, стал родоначальником всех скифских царей.

Легендарные события приурочены, очевидно, к «Исконной Скифии», простиравшейся от Дуная до Каркинитиды. Где-то в середине этой полосы у Днестра погибли киммерийские цари. Вполне возможно, что легенда отражает первичное расселение скифских и родственных им племен в VII в. до н. э. после истребления киммерийцев. Одни племена двинулись далее на запад к Карпатам, где покорили изнеженных фракийцев и восприняли многое из их культуры (агафирский союз)<sup>24</sup>, другие (гелонский союз племен) двинулись на север, в днеп-

*рата равнялась 20 дням пути, а до Эksamпая было всего четыре дня (см. там же, с. 84).*

<sup>23</sup> Место встречи Геракла с полузмейей было названо Гилеей, но у нас нет полной уверенности, что это именно нижнеднепровское Олешье: «...Геракл в поисках своих коней (спрятанных девой.— Б. Р.) исходил всю страну и, наконец, прибыл в землю по имени Гилея. Там в пещере он нашел некое существо смешанной породы — полузеву-полузмею...» (§ 8).

*В низовьях Днепра пещер нет. Пещеры есть в берегах Днестра, где лесная зона спускается на юг ближе к морю. Быть может, в данном случае гилеей названы днепровские леса? У Днестра показывали в скале гигантский отпечаток ступни Геракла (§ 82).*

<sup>24</sup> *Vulpe Alexandru. Forschungen über das 7 bis 5 Jh. v. u. Z., s. 12.*



География генеалогических легенд

ровское Левобережье, подчиняя себе как туземное население прото-балтского (?) облика, будинов, так и недавно переселившихся сюда с правого берега борисфенитов по Ворскле-Пантикапе. Собственно скифы остались в Причерноморье и Приазовье. В какое-то время (VI—V вв. до н. э.) часть скифов отделилась от царских и откочевала на Дон.

Генеалогическая легенда отражает вполне вероятное расселение скифоидных племен по Восточной Европе, считая исходной областью южные причерноморские степи, откуда пришельцы-кочевники расходились веером: в прикарпатские пастбища, в степное и лесостепное Левобережье Днепра и в далекие земли Среднего Дона. В районах расселения агафирсов и гелонов, где были не только степи, но и лесостепь, существовало оседлое туземное население, ставшее субстратом новых этнических образований, что и обособило их от степных скифов.

Д. С. Раевскому принадлежит очень интересная расшифровка сюжетов изображений на скифских царских сосудах: в ряде изображе-

ний он справедливо усматривает иллюстрации к упомянутой выше генеалогической легенде. Такие сосуды происходят из Герроса (Гайманова Могила), из области «отделившихся скифов» (воронежские Частые курганы) и с Боспора Киммерийского (Куль-Оба)<sup>25</sup>, как бы очерчивая крайние точки размещения царских скифов.

Совокупность всех многочисленных сюжетов скифского искусства свидетельствует против тезиса Хазанова—Раевского об общескифском символическом значении плуга и упряжки волов — этого сюжета вообще нет ни у скифов, ни у их соседей. Разгаданные же Д. С. Раевским иллюстрации к легенде о Скифе, сыне Геракла, нигде, кроме области царских скифов-кочевников, не встречаются. Нет их ни у гелонов, ни у агафирсов, ни у борисфенитов.

Нанесем на карту земли агафирсов, гелонов и всех кочевых скифов, включая и алазонов, в земле которых царь Ариант поставил свой знаменитый сосуд-памятник. Мы получим в результате почти полную картину распространения скифских древностей, специфической скифской культуры VI—IV вв. за одним в высшей степени важным исключением: на карте, иллюстрирующей расселение мифических сыновей Геракла, осталась незаполненной земля скифов-борисфенитов в Среднем Поднепровье, главное средоточие земледельцев, экспортеров хлеба в эмпорий борисфенитов, в Ольвию.

В легенде о сыновьях Геракла в качестве главного священного предмета фигурирует лук героя, основное оружие конных стрелков, кочевых скифов. Важная роль лучной стрельбы у скифов подтверждается не только множеством греческих свидетельств о скифах как о прекрасных стрелках-всадниках, но и легендой об Арианте: численность скифов он определил по количеству наконечников стрел. Естественно всего (как это и делал ряд исследователей) связать легенду об испытании луком с собственно скифами, с кочевыми воинами-лучниками. Так же естественно связывать легенду о священном плуге не со всеми скифами вообще, а лишь с теми, которые славились своим земледелием. До тех пор пока «скифов-земледельцев» (георгоев) неправоммерно связывали с устьем Днепра и они представляли перед исследователями в каком-то географическом сумбуре, в чересполосице с каллипидами и скифами царскими, до тех пор еще было возможно объединять две легенды в одну и распространять полученное путем такой

---

<sup>25</sup> Раевский Д. С. Очерки..., с. 30—39.

контаминации искусственное построение на все области скифской культуры, на всех скифов. Теперь же, когда географический анализ источников в полном согласии с археологией привел к четкой демаркации кочевников и земледельцев, такое объединение (разумеется, в случае согласия с результатами анализа) предстает в крайне невыгодном свете. Будем исходить из того, что легенда о луке Геракла связана с лучниками-кочевниками, а легенда об упавших с неба пахотных орудиях — с пахарями.



Историческая информация, содержащаяся в легенде о трех братьях, сыновьях Геракла, сравнительно проста: три народа, занимающих пространство от Карпат до Северского Донца, происходят от одного общего корня и родственны скифам. Сомневаться в достоверности этих данных не приходится, так как на всем этом пространстве господствуют общие признаки скифской культуры. Гелоны говорят по-скифски, а относительно агафирсов не сказано ничего об отличии их языка от скифского.

Историческая информация легенды о небесном плуге значительно интереснее и требует особого разбора.

«По рассказам скифов народ их — моложе всех. А произошел он таким образом. Первым жителем этой, еще необитаемой тогда, страны был человек по имени Таргитай. Родителями этого Таргитая, как говорят скифы, были Зевс и дочь реки Борисфена. Я этому, конечно, не верю, несмотря на их утверждения.

Такого рода был Таргитай, а у него было трое сыновей: Липоксай, Арпоксай и самый младший — Колаксай.

В их царствование на Скифскую землю с неба упали золотые предметы: плуг с ярмом, секира и чаша.

Первым увидел эти вещи старший брат; едва он подошел, чтобы поднять их, как золото запылало. Тогда он отступил, и приблизился второй брат, и опять золото было объято пламенем.

Так жар пылающего золота отогнал обоих братьев, но когда подошел третий, младший брат, пламя погасло, и он отнес золото к себе в дом.

Поэтому старшие братья согласились уступить наимладшему все царство» (§ 5).



Плуг с ярмом поставлен среди священных небесных даров на первое место, что и заставляет связывать данную легенду прежде всего с сельскохозяйственной лесостепной зоной Скифии<sup>26</sup>.

Следующий параграф «Истории» Геродота представляет исключительный исторический интерес и подвергался многочисленным комментариям в своей первой части, но к сожалению, его вторая часть (о сколотах) комментаторами нередко обходилась молчанием. Примечательно, что в книгах А. М. Хазанова и Д. С. Раевского не только не дано то или иное толкование термина «сколоты», но даже само это название ни разу не упоминается<sup>27</sup> в обеих книгах. А между тем важность темы «сколоты» не подлежит сомнению:

«Так вот от Липоксая, как говорят произошло скифское племя, называемое авхатами. От среднего Арпоксая — катиары с траспиями, а от наимладшего царя — называемые паралатами. Всем им в совокупности есть имя — сколоты по имени их царя. Скифами же их называли эллины» (§ 6)<sup>28</sup>.

Далее Геродот говорит о том, что скифы считают, что от царя Таргитая до вторжения Дария прошло «круглым счетом никак не больше 1000 лет» (§ 7).

Священное золото цари оберегают и чтут ежегодными обильными жертвоприношениями под открытым небом (§ 7). Еще раз мы можем убедиться в том, что Геродот четко различал собственно скифов и земледельцев-сколотов — их празднества и жертвоприношения он описал раздельно, и там, где описываются божества скифов-кочевников, принесение жертв в безлесной степи, там не упоминается почитание золотого плуга и ярма, а говорится о поклонении мечу и заклании пленников (§ 62).

---

<sup>26</sup> Д. С. Раевский привел очень интересную параллель из кельтского обычного права: у жителей Уэльса младший из сыновей получает в наследство дом с усадьбой, часть земли, плужный лемех, топор и котел (Раевский Д. С. Очерки..., с. 182). Набор предметов действительно очень близок к геродотовской записи, но Д. С. Раевский не обратил внимания на то, что кельтский закон говорит не в пользу теории сословностовой символики (топор — аристократы; чаша — жречество; плуг — простой народ), а против нее: ведь здесь речь идет не о сумме разных символических предметов, а о едином комплексе необходимых вещей, без которых немисливо ведение крестьянского земледельческого хозяйства. Очевидно, и золотые небесные дары были позднейшей трансформацией народной земледельческой традиции борисфенитов.

<sup>27</sup> См. указатели в кн.: Хазанов А. М. Социальная история скифов, с. 331; Раевский Д. С. Очерки..., с. 210. Слово «сколоты» в обоих случаях отсутствует.

<sup>28</sup> Последние две фразы даю в переводе А. Ч. Козаржевского, которому приношу благодарность за помощь.

Знаток скифского языка В. И. Абаев по поводу сельскохозяйственных орудий пишет: «Такие термины, как названия ярма и некоторых его частей, бороны, колеса, серпа, овса, урожая, ступы несомненно ведут к европейским языкам и чужды остальному иранскому миру»<sup>29</sup>.

Дальнейшая судьба страны почитателей плуга и ярма такова:

«Так как страна была обширна, то Колаксай разделил ее для сыновей на три царства, причем в одном из них, обширнейшем, и сохраняется золото» (§ 7).

Страна почитателей пахотной упряжки земледельцев-сколотов находится не в южной степи, севернее которой живут пахари. Она находится на северном пределе досягаемости, на рубеже заснеженных пространств.

«Говорят также, что в странах, лежащих выше, к северу от верхних обитателей этой страны, нельзя ни смотреть вдаль, ни пройти из-за летающих перьев...» (§ 7).

Единственная область в Восточной Европе внутри скифского квадрата, которую можно отождествить со страной почитателей плуга, страной, управляемой потомками Таргитая и Колаксай, это — область сельскохозяйственных скифских племен Среднего Поднепровья. Следуя эллинской традиции называть жителей этой страны скифами (что, очевидно, подкреплялось вхождением ее в скифскую федерацию), Геродот и пишет о них как о скифах, но всегда добавляет поясняющий эпитет: «скифы-пахари» (т. е. «ненастоящие скифы», живущие некоем бытом), «скифы-земледельцы».

В ряде случаев Геродот заменяет этническое или хозяйственное искусственное наименование географическим: «борисфениты» — «днепряне».

По счастью он нашел нужным все же дать окончательное разъяснение, перечислив земли потомков Таргитая и сказав, что всем им в совокупности имя сколоты, а скифами (очевидно, по аналогии с окружающими греков действительными скифами) их называли греки-колонисты.

Итак, мы получили право именовать днепровско-днестровский массив сельскохозяйственных культур скифского времени и скифского облика

---

<sup>29</sup> Абаев В. И. О некоторых лингвистических аспектах скифо-сарматской проблемы. — В кн.: Проблемы скифской археологии. М., 1971, с. 13.

его самоназванием — сколотами. Южная граница сколотов — степь с ее собственно скифским кочевым населением; восточные соседи — гелоны, вероятно, включившие в свой союз сколотских поселенцев на Ворскле<sup>30</sup>. Неясными для нас остаются северная и западная границы распространения собирательного имени «сколоты». Наиболее вероятно, что объединение трех или четырех племен под общим именем, происходившее за несколько веков до похода Дария, отвечает единству чернолесской культуры X—VIII вв. до н. э., в которой можно усмотреть четыре локальные группы: тясминскую (с наибольшим количеством крепостей), киевскую, подольскую и ворсклинскую (наиболее позднюю).

К сожалению, у нас нет данных для точного географического приурочения всех сколотских племен. Только авхаты упомянуты Плинием: «Внутри материка живут авхаты, во владениях которых берет начало Гипанис, н е в р ы, от которых вытекает Борисфен...»<sup>31</sup>

Исходя из этого с авхатами мы должны сопоставлять для киммерийского времени подольскую группу чернолесских памятников, а для скифского — восточноподольскую группу памятников скифской культуры, которая действительно соприкасается с юго-западным краем земли невров. Гипанис в его новом понимании действительно берет начало в этих местах, посещенных Геродотом.

Слово «паралаты» иранисты переводят как «предустановленные» («paradāta»), «искони назначенные»<sup>32</sup>. Поэтому область «исконно-назначенных» паралатов следует считать наиболее богатый и наиболее укрепленный район как чернолесской, так и скифской культур — район южнее Роси по Тясмину с большим количеством археологических памятников обеих эпох.

Хранилось ли священное золото сколотов в этом укрепленном, но и наиболее близком к степным наездникам районе, сказать трудно. Возможно, что для хранения общеплеменных реликвий был избран более северный, более безопасный, удаленный от наездов район за Росью, вдоль гористого берега Днепра. Чернолесские памятники здесь

---

<sup>30</sup> Пограничные поселения сколотов на Ворскле, быть может, объясняют имя этой реки: в русских летописях река называется Ворьсколь. Слово «ворь» означало забор, бревенчатое укрепление, ограду. «Ворь-сколь» могло означать «пограничное укрепление сколотов».

<sup>31</sup> Плиний старший, кн. IV, § 82.— ВДИ, 1949, № 2, с. 282—283.

<sup>32</sup> Абаев В. И. Скифский язык, с. 175.

есть у Киева, в Подгорцах, у Канева и в других местах. В позднейшее время городище у устья Роси поблизости от Большого Скифского городища было центром культа бога плодородия — Рода.

Для скифского времени подходящим местом для укрытия реликвий могли быть в этих же местах такие огромные городища, как Трахтемировское в днепровской излучине или Большое Скифское городище близ Канева. Впрочем, все это настолько гадательно, что не заслуживает обсуждения; мне хотелось лишь показать, что в северной, киевской части чернолесско-скифских памятников X—IV вв. до н. э. могло найтись много точек, пригодных для укрытия ритуального золота.

Отношение скотов к праславянам таково: скоты-земледельцы Среднего Поднепровья занимали восточную оконечность обширного праславянского мира, соприкасаясь здесь со степняками-киммерийцами, а позднее со степняками-скифами. Наличие наиболее архаичной славянской гидронимии, выявленное, как уже неоднократно говорилось, О. Н. Трубачевым именно для этой территории, подтверждает праславянский характер населения страны почитателей плуга — скотов.



В связи с определением того места, которое занимали праславяне в Скифии Геродота, нам следует произвести сопоставление, которое, на первый взгляд, может показаться далеким от научной строгости.

Обратившись к Геродоту после целой серии работ, посвященных исторической географии восточных славян IX—XII вв. н. э., я не мог не заметить, что между определенной частью древнерусских племен и земледельческими племенами Скифии обнаруживается некая географическая схожесть. Попробуем наложить разработанную выше карту скотских земледельческих племен геродотовского времени на общую карту славянских племен, перечисленных летописцем Нестором, автором XII в. Хронологический диапазон между двумя историками — более полутора тысяч лет, и тем не менее совершенно четко выступает определенное совпадение: там, где в геродотовское время размещались земледельцы-скоты, в несторово время размещаются племена (точнее, союзы племен), имена которых кончаются на «-ане», «-яне»; все же остальное пространство, занятое славянами в позднейшее время (начиная с первых веков н. э.), содержит племена с именами на «-ичи», «-ици». Есть четыре исключения из этой системы, требующие особого разбора.

Славянские племена (по Нестору),  
размещенные в зоне геродотовских  
сколотов-земледельцев

Поляне  
Древляне  
Вольняне  
Бужане

Славянские племена (по Нестору),  
расселившиеся за пределы Земледельче-  
ской Скифии

Дреговичи  
Кривичи  
Радимичи  
Вятичи  
Уличи  
Тиверцы

Славянские племена по Нестору,  
не укладываемые в эту классификацию

Север  
Хорваты  
Дулебы  
Словене

Прежде чем углубляться в анализ исключений, рассмотрим вопрос более широко, в рамках всего праславянского мира. В качестве основы возьмем всю ту устойчивую территорию, которая уже трижды, на трех хронологических срезах, обнаруживала одинаковость своих основных очертаний, ту, которую с известным правом мы уже неоднократно называли прародиной праславянских племен.

Восточную половину ее мы только что рассмотрели. В западной половине наблюдается точно такое же членение по принципу «-ане», «-яне» («стодор я н е», «лужич а н е», «укр а н е», «мильч а н е» и т. п.) и «-ичи», «-ици» («ободр и ч и», «шкуд и ч и» и т. п.); ко второй же группе отнесем другие образования типа «варны», «плони» и т. п.

На всей территории прародины бытовали только наименования первой, архаичной группы. Область их распространения даже несколько шире тшинецкого и пшеворского ареалов: на западе сплошная зона племен типа «стодор я н е» доходит местами почти до Эльбы, а на юге спускается по р. Мораве почти до Дуная. В этом виде замкнутая компактная область архаичных племенных названий ближе всего подходит к ареалу пражской керамики VI в. н. э.<sup>33</sup> Обширный племенной союз мораван являлся самым южным выступом архаичной терминологии за пределы древней прародины. Продвижение на юг именно в этом районе облегчалось горным проходом между Судетами и Карпатами («Моравска Брама»), где сближались верховья Одера с

---

<sup>33</sup> См.: Русанова И. П. Славянские древности VI—VII вв., с. 75 (карты).

верховьями притоков Моравы. Очевидно, это обстоятельство облегчило движение праславян на юг, и здесь появились первые выселенцы из земли венедов. Может быть, это и объясняет загадочную фразу летописца Нестора: «...в Моравы бо доходил апостол Павел и учит ту. Ту бо есть Илирик, его же доходил апостол Павел: ту бо беша словене первое...»

Обычно эта фраза понимается как указание на прародину славян в Иллирии или Паннонии, но археология и наблюдения над типами племенных наименований позволяют понимать ее как свидетельство первичного движения славян (сло-вен) из общей прародины вовне. Керамика пражского типа VI в. просачивается узкой струей именно от Моравы в Илирик, к Адриатическому морю. «Ту бо беша словене первое» я перевел бы так: «Здесь, в Илирике, появились первые выселенцы из земли венедов».

За пределами этого ареала, на левом берегу Эльбы и в Мекленбурге, встречаются как наименования старого типа (например, «глиняне»), так чересполосно с ними и новообразования типа «нелетичи».

Процесс расселения южнославянских племен отражен в источниках с большими пробелами: все огромное пространство на север от Дуная до Карпат включительно источниками не освещено, и размещение там славянских племен VI—IX вв. нам известно только по безымянным археологическим данным. Южнее Дуная, на Балканском полуострове, наблюдается точно такая же картина, как и на западе: чересполосно встречаются как «струмяне», так и «драговити», «верзиты», «ободриты» и т. п.

Корреляция между археологической прародиной и устойчивой традицией называть союзы племен именами на «-ане» или «-яне» полная. Судя по тому, что зона сплошного наименования типа «стодоряне» заходит за Одер и верховья Эльбы («зличане»), ее полнее всего можно сопоставить с нашим вторым хронологическим срезом на VI в. н. э., когда ареал керамики пражского типа, покрыв всю территорию «прародины» на третий и пятый срезы, несколько расширился по сравнению с «прародиной», как бы предвещая начало великого расселения славян. Лингвисты считают, что общие процессы в славянских языках происходили вплоть до VI в. н. э., до начала великого расселения. Единство способа образования имен племенных организмов (союзов племен и отдельных малых племен) сохранялось на всей территории прародины до VI в. н. э. После этого выселенцы из древней исконной

земли венедов-венетов стали применять три разных формы племенных имен: одни образовывали имя своего племенного союза с суффиксом «-ичи» («радимичи», «кривичи», «гломачи»), другие, на пограничье с иноязычными народами, на краю области расселения, указывали свою связь с исконной землей венетов, принимая имя «сло-вене» в его разных вариантах («словене» на Ильмене, «словинцы» у Балтийского моря западнее Вислы, «словинцы» на Среднем Дунае, «словенцы» в Адриатике, «словаки» и др.).

Третьей формой наименования небольших племен на новых местах является традиционная (на «-ане», «-яне»), образованная иной раз из местных субстратных элементов. Так, например, адриатические «ко-навляне» произошли от латинского обозначения «*canale*»; а «ду-кляне» от латинского же местного названия «*dioclitia*»<sup>34</sup>.

Большие племенные союзы на новых местах именовались уже по новой системе: «лютичи», «бодричи».

Итак, можно считать установленным, что до определенного момента, до начала великого расселения славян в VI в. н. э., на всей старой праславянской земле существовал единый закон образования имен племенных союзов по типу «поляне», «мазовшане». В процессе расчленения появилась совершенно новая, патронимическая форма типа «кривичи», которая встречена во всех вновь колонизованных областях: и на Эльбе, и на Балканах, и в Средней России; старая форма на новых землях встречается, но новая на старых — никогда<sup>35</sup>.



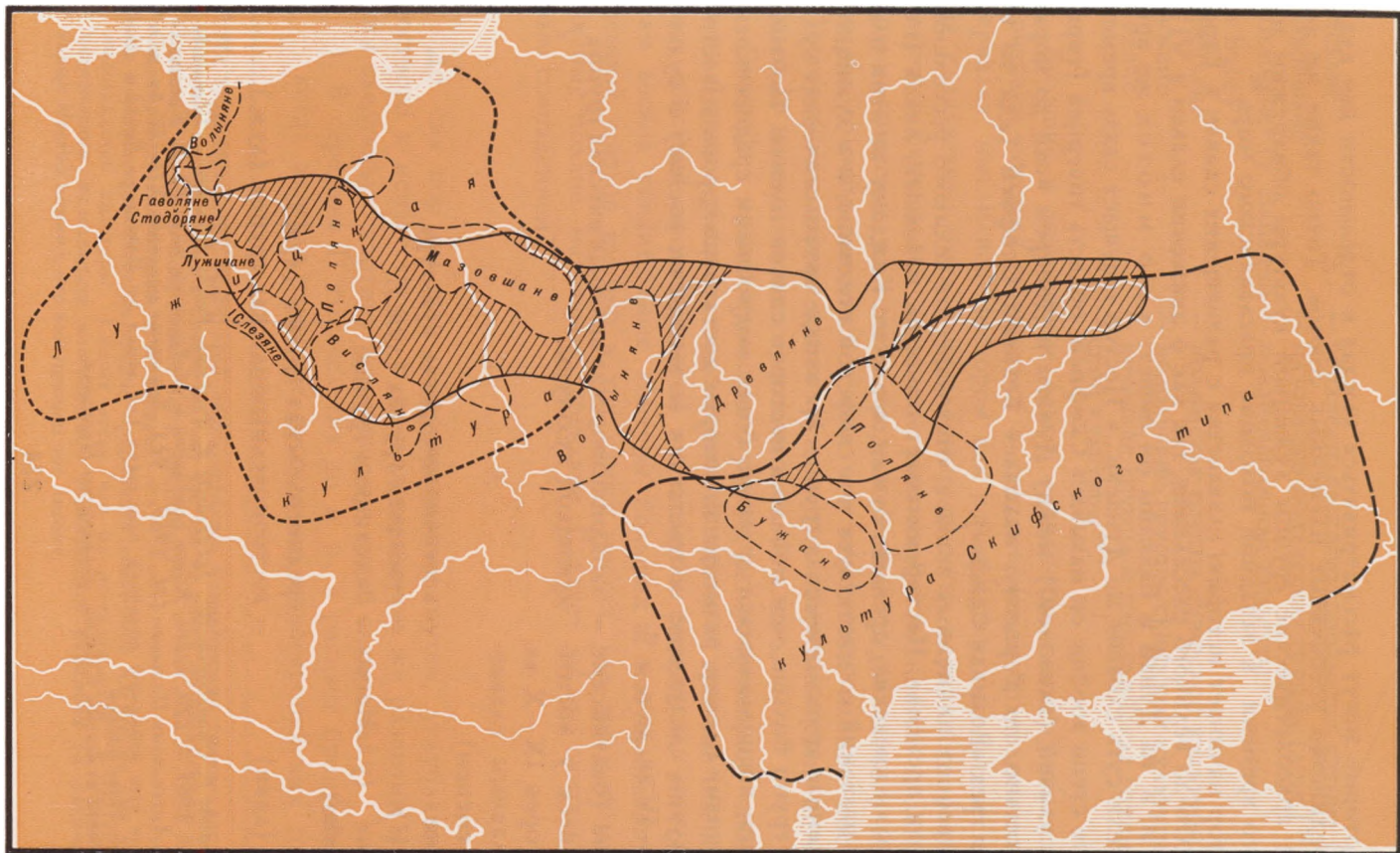
Судя по соответствию ареала праславянских племенных названий ареалу пражской керамики VI в. в. э., мы можем полагать, что традиционный способ образования этих названий дожил до самого последнего хронологического предела общеславянского единства. Но когда он родился? Когда начали складываться более или менее прочные территориальные союзы племен?

Вернемся к нашему четвертому (скифскому) хронологическому срезу. В восточной половине, уже хорошо знакомой нам по Геродоту, обнаруживаются локальные группы скифской археологической куль-

---

<sup>34</sup> *Niederle L. Slovanské Starožitnosti, d. II, sv. 2. Praha, 1902, s. 397.*

<sup>35</sup> *Исключения из этого правила («север», «хорваты», «дулебы» и некоторые др.) объясняются, очевидно, наличием неславянского субстратного элемента, передавшего свое имя славянам-ассимиляторам.*



Союзы славянских племен по Нестору и археологические локальные группы эпохи Геродота



туры, которые могут рассматриваться каждая в отдельности как культурное единство устойчивых племенных союзов. Точно такие же локальные археологические группы лужицкой культуры обнаружим мы для этого времени в западной половине праславянского мира<sup>36</sup>.

Нестор начинает историю славянства с размещения славян в Европе задолго до великого расселения, так как о движении славян в VI—VII вв. н. э. на Дунай и Балканы он пишет: «...по мнозех же временах сели суть словене по Дунаеви...» Нестор ощущает связь времен, и южные степи вообще он называет Скифией, область тиверцев (тири-тов?) и уличей (ализонов?) между Дунаем и Днепром «оли до моря» он правильно, по Геродоту, называет Великой Скифией («да то ся зваху от грек «Великая Скифь»).

Из древних племенных союзов, отстоящих от великого расселения на «мнози времена», Нестор называет поморян, мазовшан, ляхов (полян), полян киевских, древлян, бужан, волянян. Каждому из этих племенных названий соответствует и в скифской половине, и в лужицкой определенная археологическая группа. На западе археологических культурных групп больше, чем попало в несторов список племен. Поэтому мы можем воспользоваться другими, более подробными средневековыми перечнями племен, размещение которых достаточно хорошо известно. Мы получим следующие соответствия (с запада на восток) с культурами V—IV вв. до н. э.<sup>37</sup>:

Воляняне (балтийские, — западнопоморская археологическая группа считавшиеся у восточных авторов IX—X вв. лужицкой культуры.  
н. э. главным славянским племенем)

- \* Поморяне — восточнопоморская культура.
- Украине (?) — гужицкая группа (луж.).
- \* Лужичане (у Нестора — сербы) — бяновицкая группа.
- Слезяне — среднесилезская группа (луж.).
- \* Поляне (ляхи) — восточновеликопольская группа (луж.).

---

<sup>36</sup> *Kostrzewski J., Chmielewski W., Jażdżewski K. Pradzieje Polski. Wrocław — Warszawa — Kraków, 1965, s. 220, карта. Карта повторена в обобщенном виде Ю. В. Кухаренко в книге «Археология Польши» (М., 1969, с. 96). Лужицкая культура XII—IV вв. до н. э. охватила всю западную половину праславян (на запад от Западного Буга) и целый ряд окрестных племен.*

<sup>37</sup> *Звездочкой отмечены племена, упомянутые Нестором.*

- Висляне — верхнесилезско-малопольская группа (луж.).
- \* Мазовшане — мазовецко-подлясская группа (луж.)<sup>38</sup>.
- \* Вблыняне (у Западно-го Буга) — поздневысоцкая культура<sup>39</sup>.
- \* Древяне — волынская группа скифской культуры.
- \* Бужане — подольские группы скифской культуры.
- \* Поляне — киевская группа и ворсклинская группа скифской культуры<sup>40</sup>.

Большие и устойчивые союзы славянских племен, пережиточные признаки которых ощущаются в средневековых археологических материалах, мыслились Нестором как самая древняя политическая форма славянского быта в отдаленные времена первичного размещения славян в Европе. Мы не можем, разумеется, полностью полагаться на хронологические расчеты и предположения средневекового историка, но мы должны считаться с тем, что эти союзы племен поставлены Нестором как первые камни фундамента общеславянской истории задолго до начала великого расселения в VI в. н. э.

География археологических культур скифо-лужицкой эпохи, времени бурного расцвета праславянской жизни и времени оборонительных действий против кельтов на западе и скифов на востоке, дает нам весьма убедительные контуры больших и могущественных племенных союзов именно в тех самых местах, где жили потом летописные поляне, мазовшане, древяне. Следует ли это считать случайным совпадением?



До сих пор мы шли ретроспективным путем, углубляясь от известного к неизвестному. В последовательном же развитии мы получим следующую картину исторических судеб славянства.

1. В середине II тысячелетия до н. э., в расцвет бронзового века, когда затихло широкое расселение индоевропейских пастухов-

<sup>38</sup> На археологической карте этой эпохи остались безымянными только две очень небольшие группы: одна в изгибе Вислы, где мы не знаем по письменным источникам племен, и другая по Сану (может быть, лендзяне?).

<sup>39</sup> См.: *Археология Украины*, т. II, карта 2.

<sup>40</sup> Из номенклатуры Нестора трудно приурочить какое-либо племенное имя к племенам милоградской культуры. Скорее всего, что из расселявшихся в северо-восточном направлении милоградцев впоследствии образовались радимичи (и вятичи?), о которых Нестор помнил, что они пришли «от ляхов».

скотоводов, севернее европейского горного барьера обозначилась большая группа скотоводческо-земледельческих племен, обнаружившая значительное единство (или одинаковость) на пространстве от Одера до Днепра и даже далее на северо-восток (тшинецко-комаровская культура).

Протяженность земли праславян с запада на восток — около 1 300 км, а с севера на юг — 300—400 км.

Именно к этому времени лингвисты относят обособление, вычленение праславян.

2. К концу бронзового века, к IX—VIII вв. до н. э., западная половина обширного праславянского мира оказалась втянутой в сферу лужицкой (кельтской?) культуры, а восточная половина соприкасалась с киммерийцами (иранцами?), противоборствуя с ними, но воспринимая некоторые элементы их культуры.

К этому времени относится удивительное совпадение конфигурации двух ареалов: во-первых, чернолесской культуры X—VIII вв. до н. э., а во-вторых, наиболее архаичной гидронимии, что не оставляет сомнений в праславянском характере чернолесской культуры Среднего Поднепровья.

Вероятнее всего, что праславяне чернолесского времени, вынужденные отражать наезды кочевых киммерийцев, не только научились ковать железное оружие и строить могучие крепости на южной границе, но и создали союз нескольких племен между Днпром и Бугом, получивший название «сколотов». Название это дожило до середины V в., когда Геродот зафиксировал его как самоназвание ряда земледельческих племен лесостепного Поднепровья. Союз сколотов мог не охватывать всех праславянских племен восточной половины славянства.

3. Смена киммерийцев скифами в VII в. до н. э. привела, очевидно, к тому, что сколотский племенной союз вошел в обширную федерацию, условно называвшуюся Скифией. Однако праславяне-сколоты, надо полагать, сохраняли определенную автономию: южная система крепостей, защищавших от кочевников, подновилась, были воздвигнуты и новые крепости. Праславяне-днепряне (борисфениты) имели свой особый морской порт, носивший их имя (милетская Ольвия), путь к которому лежал в стороне от земли царских скифов. И в то же время не подлежит сомнению сильное сращивание праславянской культуры со скифской, вос-

приятие славянской знатью всех основных элементов скифской всаднической культуры (оружие, сбруя, звериный стиль) и в какой-то мере, может быть, даже языка. В. И. Абаевым отмечен целый ряд скифских элементов в славянском, В. Георгиев, производя периодизацию по форме названия верховного божества («Дайвас — Deus» — «Бог» — «Господь»), устанавливает, что именно в скифское время произошла значительная иранизация праславянского языка и взамен индоевропейского *Daiwas* (Див) утвердилось у славян иранское обозначение Бог, *Boh*<sup>41</sup>.

Геродот не говорит об отличии скелотского языка от скифского, но предостерегает от путаницы, замечая, что скифами их, скелотов, назвали греки. Это могло быть результатом вполне естественного в тех условиях сходства одежды и вооружения, а также и двуязычия борисфенитского купечества и знати, постоянно общавшихся со скифами. Резкое обособление Геродотом собственно скифов (не знающих пашен, не сеющих хлеба, владеющих только стадами в безлесной степи, кочующих в повозках) от тех племен, для которых главнейшим священным предметом был золотой плуг, упавший с неба (скелотов, ошибочно называемых скифами), не дает нам права распространять данные о земледельцах нескифах на скифские кочевые племена даже в том случае, если имена земледельческих царей имеют ираноязычный облик.

Западная половина праславянского мира в это время по-прежнему находилась в составе обширной лужицкой общности, что обусловило различие в археологическом облике восточной и западной половин, но несколько не противоречит существованию этнического единства и одинаковости языковых процессов, на которой настаивают лингвисты. До сих пор остаются в силе (хотя часто и забываются) слова Любора Нидерле, сказанные им после того, как он очертил общую прародину: «Население Повисленья было всегда под влиянием иных культур, чем население Поднепровья, а культура западных славян была всегда отлична от культуры славян восточных»<sup>42</sup>.

Несмотря на внешние различия лужицкой и скифской половин славянства, общность исторического процесса явно ощущается в

---

<sup>41</sup> Георгиев В. Триге фази..., с. 472—473.

<sup>42</sup> Нидерле Л. Славянские древности, с. 33.

том, что в эту эпоху подъема формировались обширные территориальные союзы племен, находившиеся, судя по археологическим данным, точно в тех самых местах, где их указывают (иногда ретроспективно, как, например, Нестор) позднейшие письменные источники. Форма образования имен этих союзов («пол я н е», «мазовш а н е») очерчивает единую обширную область, полностью покрывающую и лужицкую и скифскую половины праславянского мира VI—V вв. до н. э.

4. Исчезновение лужицкой культуры и падение Скифии как большой федеративной державы привело к устранению тех двух внешних сил, которые вносили различия в разные половины праславянского мира. Понизился общий уровень. На несколько столетий устанавливается известное единство двух археологических культур (зарубинецкой и пшеворской), хотя внешние связи снова появляются: на западе растет воздействие германских племен, а на востоке — сарматских.
5. Новый подъем и существенные изменения в культуре происходят во II—IV вв. н. э., когда Римская империя в результате завоеваний Траяна в Дакии и Причерноморье стала почти непосредственной соседкой славян и своим ненасытным импортом хлеба оказала благотворное воздействие на лесостепную часть славянских племен (черняховская культура). Облик восточной и западной половин славянства снова стал различаться, но, кроме того римский экспорт разных изделий сильно нивелировал культуру славянских и германских (готы) племен, что нередко запутывает исследователей.
6. Падение Римской империи в V в. н. э., прекращение благоприятных «трояновых веков», смена в степях иранских кочевников тюрками — все это привело к новому падению культуры и к новому (на этот раз последнему) воскрешению общеславянского единства, выразившемуся в широком распространении в старых тшинецко-пшеворо-зарубинецких рамках последней общеславянской культуры пражского типа. Далее последовало великое расселение славян, распадение славянского единства и создание больших феодальных государств, ставших новыми центрами притяжения и консолидации.

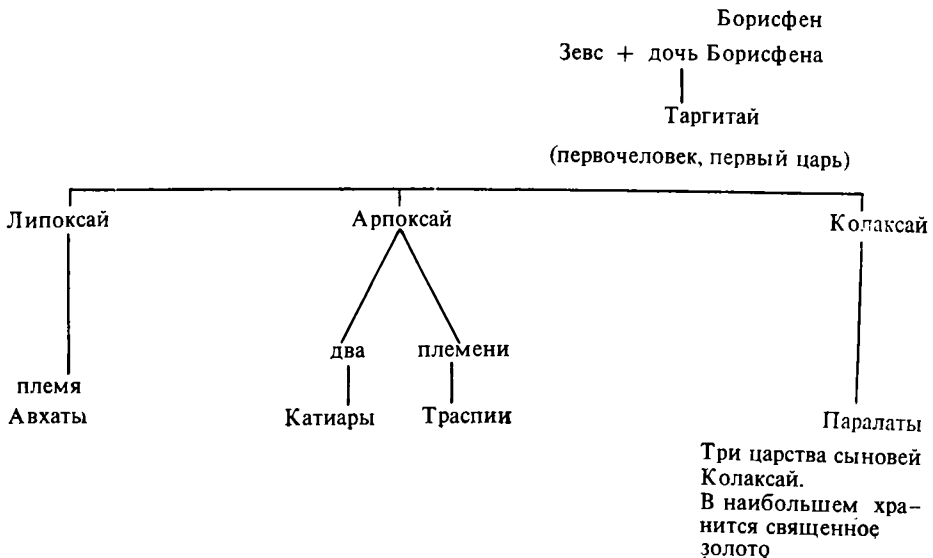


Рассмотрев все аргументы в пользу отнесения северо-западной земледельческой части Скифии к праславянам, обратимся к части записей Геродота о местных преданиях племен, почитающих плуг с ярмом священным даром небес и главной святыней всего народа.

Записи Геродота мы можем сопоставить с некоторыми ценными отрывками других авторов (Алкман, Валерий Флакк, Диодор Сицилийский), что уже делалось исследователями неоднократно, с «археологической историей» Среднего Поднепровья и с украинским и русским фольклором, дающим интереснейшие параллели свидетельствам древних авторов.

Рассказ Геродота о происхождении четырех сколотских племен представляет собой запись местного среднеднепровского эпического сказания с элементами мифа о первочеловеке. Среднеднепровское, борисфенитское происхождение сказания твердо определяется двумя признаками: почитанием земледельческих орудий и происхождением первого человека от дочери Днепра; сочетание этих признаков исключает скифскую кочевую, беспашенную среду и переносит место действия сказания выше по Днепру, в земледельческую лесостепь Среднего Поднепровья, так хорошо знакомую нам по обильным археологическим материалам X—IV вв. до н. э.

Генеалогическая схема сколотских племен выглядит так:



Хронология сообщена Геродоту эпическая: от первого царя Таргитая до похода Дария прошло круглым счетом никак не больше тысячи лет (§ 7). Для нас это должно означать несколько веков, так как Алкман, поэт VII в. до н. э., уже упоминает быстроногого коня Колаксай<sup>43</sup>, а это означает, что имя Колаксай к этому времени уже стало эпическим. Римский поэт, современник Плиния Валерий Флакк, повествуя об аргонавтах, перечисляет вождей бесчисленных племен Скифии (рисуемой им крайне неопределенно) и на втором месте в длинном перечне полководцев упоминает Колакса, сына Юпитера и Оры, гербом которого были три молнии. Несколько загадочна фраза: «Колакс собрал воздушных драконов, отличие матери Оры и с обеих сторон противопоставленные змеи сближаются языками и наносят раны точечному камню». Возможно, что речь идет об изображении днепровской змееной богини на знаменах (?). Вслед за Колаксом упомянут престарелый Авх, владелец «киммерийских богатств». Воины-авхаты славятся умением владеть арканом<sup>44</sup>.

Опереться на поэму Флакка как на исторический источник нельзя, так как в ней фантастически перепутана география и хронология многочисленных племен. Можно извлечь из нее лишь то, что фрагменты скифского эпоса дожили (может быть, только в письменности) до римского времени, когда скифских героев возводили к эпохе аргонавтов. Создается впечатление, что Валерий Флакк слил воедино детали двух генеалогических легенд Геродота, сохранив и опоэтизировав некоторые интересные детали: Авх, потомок старшего сына, представлен здесь стариком; авхеты, живущие по Гипанису, где, по Геродоту, водились дикие кони, отлично владеют арканом. Все это Флакк мог почерпнуть как у Геродота, так и у многочисленных компиляторов.

Миф о падении с неба земледельческих орудий, секиры и чаши мы можем в самых общих чертах датировать временем появления в Среднем Поднепровье, во-первых, пашенного земледелия, а во-вторых, временем выделения дружин, вооруженных топорами. Появление пашенного земледелия в Среднем Поднепровье следует относить, по всей вероятности, к рубежу бронзового и железного веков — к началу I тысячелетия до н. э.

Мифологические и эпические концепции создаются у всех народов

---

<sup>43</sup> Латышев В. В. *Известия...*, — ВДИ, 1947, № 1, с. 297.

<sup>44</sup> Латышев В. В. *Известия...*, — ВДИ, 1949, № 2, с. 344—345, 348.

в определенные узловые моменты их истории, когда в реальной жизни происходят или внутренние сдвиги (рождение новых хозяйственных форм, возникновение новой социальной организации), или же резкое соприкосновение с внешним миром (войны с соседями, вторжение врагов и т. п.).

Для праславян-сколотов такой бурной эпохой внутренних и внешних новаций было время перехода от бронзового века к железному, время чернолесской культуры. Появление нового металла, железа, залежи которого в изобилии имелись в болотах и озерах славящины (болотная руда), повышение роли земледелия и появление рала происходило одновременно с наездами южных кочевников-киммерийцев, против которых сколоты-чернолесцы построили свои первые крепости по южной окраине своей земли. Сколоты отстаивали свою независимость; новое железное оружие и могучие крепости в полтора километра в поперечнике позволили им устоять в борьбе со степняками, нападавшими со стороны моря.

Весь этот комплекс реальных событий, резко видоизменивших прежний медлительный быт праславянских племен, получил отражение в первобытных мифолого-эпических сказаниях, фрагменты которых дожили до XX в. и были зафиксированы фольклористами. Часть этих древних праславянских представлений отразилась в сказках; к ним время от времени привлекалось внимание исследователей, часть же фрагментов уцелела без определенной фольклорной формы, только лишь в виде пересказа древних легенд, и эта полузабытая часть древнего творчества осталась по существу на положении этнографического архива, несмотря на две интереснейшие публикации В. В. Гиппиуса и В. П. Петрова<sup>45</sup>.

Героем этих легенд является волшебный кузнец Кузьмодемьян (или два кузнеца — Кузьма и Демьян). Иногда он выглядит как первый человек («він був первий чоловік у бога, як світ очинявся»)<sup>46</sup>. В других материалах Кузьма и Демьян выглядят первыми пахарями: «гадають, що К. и Д. були пахарі адамовські», перші на землі були орачії», «вигуляли перше рало»<sup>47</sup>. Волшебные кузнецы ковали плуг 40 лет и

---

<sup>45</sup> Гиппиус Василь. Коваль Кузьма-Дем'ян у фольклорі.— Етнографічний Вісник, т. VIII. Київ, 1929, с. 3—54; Петров Віктор. Кузьма-Дем'ян в українському фольклорі.— Там же, кн. IX, 1930, с. 197—238.

<sup>46</sup> Петров Віктор. Кузьма-Дем'ян..., с. 231.

<sup>47</sup> Там же.



весил этот чудесный первый плуг 300 пудов<sup>48</sup>. Кузнец-богатырь действует в то эпическое время, когда народ страдал от змея, прилетавшего всегда со стороны моря (т. е. с юга); иногда змей даже называется «черноморским». Кузнецы строят крепкую, не доступную змею кузницу, куда устремляются беглецы, спасающиеся от свирепого чудовища. В кузницу бегут девушки, царская дочь и даже богатырь верхом на коне. Иногда это тот богатырь, который уже бился со змеем где-то на иных просторах. Кузница всегда защищена железной дверью. Разъяренному погоней змею всегда предлагается пролизать дырку в двери и всунуть в кузню свой язык, что змей всегда и делает, так как ему обещают посадить на язык его жертву. Но здесь выступает самый устойчивый элемент преданий: волшебный кузнец (или кузнецы) хватает змея за язык раскаленными клещами, запрягает чудовище в огромный плуг и пропахивает на нем борозды или до Днепра, или до самого моря. И здесь, у Днепра или на морском берегу, змей, выпив полморя, лопается и издыхает.

Иногда захваченного кузнечными клещами змея заставляют опаживать город: «Дем'ян став за плугом, а Кузьма веде за язык і оруть тею змією, оборують [опахивают] Київ і такі великі скиби повернули — завбільшки як церква... трохи не доорали, бо змія втомилася»<sup>49</sup>.

Следом победы над змеем считают знаменитые «змеевы валы» на Украине, восходящие к скифским временам.

Особый интерес представляет география записей о Кузьме-Демьяне: Киевщина, Полтавщина, Черкасщина, Прилуки, Золотоноша, Звенигород, Златополь, Белая Церковь. Нетрудно заметить, что легенды о Кузьме-Демьяне (иногда их заменяют Борис и Глеб) географически замыкаются в древнем районе чернолесской культуры, в ареале архаичной славянской гидронимики, в земле геродотовских земледельцев-сколотов.

Однако Геродот подобных легенд не знал. Стадиально легенды о волшебных кузнецах, творцах первого плуга и защитниках людей от черноморского змея, относятся ко времени значительно более отдаленному, чем время путешествий историка. Исходя из появления первых железных кузнечных изделий и постройки первых мощных укреплений, легенды о кузнецах, приуроченные в средние века к Кузьме и Демьяну, следует возводить к началу I тысячелетия до н. э.

---

<sup>48</sup> Петров Віктор. *Кузьма-Дем'ян...*, с. 202.

<sup>49</sup> Там же, с. 203.

То, что в фольклорных записях восходит к первобытному героическому эпосу, эпосу борьбы и победы, Геродоту рассказывали в форме более обобщенной генеалогической легенды, и единственная точка соприкосновения — появление плуга — связана с волшебными ковалями. Впрочем, само появление первого плуга в украинских легендах о Кузьме и Демьяне совершенно не обрисовано, так как основная их задача — рассказ о том, как кузнецы защитили людей, уже пахущих землю, от злого змея. Первый плуг — лишь побочная черта в характеристике волшебных кузнецов-победителей, действующих на земле, но связанных и с небом («божьи ковали», святые). Ко времени Геродота эта, так сказать, предыстория первого плуга была уже заслонена другим, более близким для информаторов Геродота сюжетом: состязание между царевичами-братьями и определение племени-гегемона.

Имена мифических царей толкуются из иранских языков следующим образом:

- Таргитай — «Долгомощный»;
- Липоксай — «Гора-царь»;
- Арпоксай — «Владыка глубин»;
- Колаксай — «Солнце-царь»<sup>50</sup>.

Младший сын Таргитая, победитель в состязании за обладание золотыми общенародными реликвиями, устроитель царства «паралатов» (считают, что правильнее «парадатов»), т. е. «правящих», и главная фигура записанного Геродотом сказания оказывается царем - Солнцем. Здесь нельзя не вспомнить запись в русской летописи XII в. о царе-Солнце. Летописец побывал в 1114 г. в Ладогe, обнаружил на берегу древние бусы, набрал их целую коллекцию и выслушал от местного населения рассказы о чудесных тучах, из которых падают не только бусы, но и «веверицы» и «оленьци малы». По этому поводу начитанный летописец привел выписку из хроники Иоанна Малалы о падении с неба разных предметов, снабдив ее драгоценными русскими фольклорными параллелями.

Некогда в Египте царствовал царь Феост (Гефест), называемый Сварогом. «Во время цесарства его съпадоша клѣщѣ с небесе и нача

---

<sup>50</sup> Абаев В. И. Скифский язык, с. 243; Раевский Д. С. Очерки..., с. 62, 63.

ковати оружие. Преже бо того палицами и камением бивахуся»<sup>51</sup>. Сварог-Гефест установил твердое единобрачие, «сего ради прозваша и бог Сварог». После Сварога царствовал его сын «именем Солнце, его же наричють Дажьбог».

«Сьлнце цѣсарь, сын Сварогов, еже есть Дажьбог, бе муж силен...»  
«Отъ негъ же начаша человьѣци дань давати цѣсарем»<sup>52</sup>.

Летописное предание дает нам двухступенчатую относительную периодизацию, соотносимую, в известной степени, с генеалогией сколотских царей по Геродоту:

Сварог (Гефест) — Таргитай;  
Солнце-Дажьбог — Солнце-Колаксай.

Все сколоты названы по имени царя Солнца; русские люди XII в. считали себя (или свой княжеский род) потомками Дажьбога, царя Солнца («дажьбожи внуци» «Слова о полку Игореве»).

Приводимые до сих пор параллели носят отрывочный характер и не могут еще быть сведены в целостную систему. Богатый сопоставительный материал мы получаем для геродотовского рассказа о трех сыновьях, о трех царствах и о младшем сыне — победителе в состязании со старшими братьями. На этот раз нас выручают не украинские полузабытые легенды, а мощный пласт всего восточнославянского сказочного фонда, широко распространенного и хорошо изученного.

Определяя наиболее излюбленные сюжеты, из числа нескольких сотен исследователи ставят на первое место сюжет «победитель змея», а на третье — «три царства», разделенные между тремя братьями<sup>53</sup>. Трое братьев носят различные имена, но одним из наиболее интересных и достаточно распространенных является имя Световика, Зоревика, Светозара. Он — младший сын, как и Колаксай-Солнце, но он самый сильный: у братьев палицы в 160 и 200 пудов, а у Световика в 300 пудов; братья вооружены палками, а Световик выдирает дерево с корнем для палицы. Как и в скифской легенде, в восточнославянских сказках фигурирует в разной форме состязание трех братьев, оканчивающееся всегда победой младшего брата, как и у Геродота. Имена братьев в сказках изменяются, но сказки, где младший сын на-

<sup>51</sup> *Повесть временных лет. Пг., 1916, с. 350.*

<sup>52</sup> *Там же, с. 351. Царь-Солнце царствовал 20 с половиной лет.*

<sup>53</sup> *Новиков Н. В. Образы восточнославянской волшебной сказки. Л., 1974, с. 23.*

зван «Солнечным» именем, оказываются, по наблюдениям Н. В. Новикова, наиболее архаичными<sup>54</sup>.

Состязания различны: кто выше кинет палицу, кто уймет «черноморского гада», кто сдвинет огромный камень, кто дальше стрельнет и т. п. Устойчива победа младшего сына, который после состязания становится главным, вожаком богатырей.

Один из подвигов братьев-богатырей — победа над злобным и прожорливым змеем (обычно от морской стороны), поедающим людей. Почти обязателен мотив кузнецов, выковывающих богатырское оружие. Трое братьев после победы над змеем овладевают тремя царствами: золотым, серебряным и медным.

Золотое царство всегда достается младшему брату, победителю в состязании. Колаксай-Солнце владел, как мы помним, одним из трех царств сыновей Таргитая и хранил в нем священное золото сколотов.

Нередко в сказках фигурирует море; отсюда грозит русским людям змей, пожирающий и уводящий в полон, здесь нередко завершаются кровавые победы; здесь богатырь отыскивает свою плененную мать.

Иногда упоминается остров в море в семи верстах от берега. Вся сказочная обстановка весьма напоминает длительные славяно-кочевнические отношения: от моря поднимаются орды конных воинов, жгут деревни, требуют дани, уводят в полон. И, очевидно, очень давно, в далекие полумифические времена, наезды киммерийцев, скифов, сарматов облеклись в эпической поэзии в образ летающего огненного змея<sup>55</sup>.

Обращение к сокровищнице русских, украинских и отчасти белорусских сказок помогает нам более точно соотнести архаичный пласт сказочного фонда с записанными Геродотом легендами о царе Солнце — Колаксае. Поэма Алкмана позволяет определить эпоху Колаксайа еще более древним временем — до VII в. до н. э., т. е., очевидно, самым киммерийским временем, в котором, как в фокусе, сошлись различные проявления новой поры в жизни праславян-сколотов (кузнецы, укрепления, борьба с «черноморским змеем» и т. п.).

---

<sup>54</sup> Там же, с. 67.

<sup>55</sup> Впрочем, сарматское время внесло новый сказочный образ в славянскую первобытную эпическую поэзию. Сарматские женщины-воительницы оставили след в виде царь-девицы, девичьего царства за огненным морем, где «головушки богатырские на тычинушках», как у геродотовских тавров.

В праславянских мифах и эпических сказаниях присутствуют общеиндоевропейские мотивы о трех братьях, известные нам как по иранским вариантам (на которые опирались сторонники общескифской мифологии), так и по другим. Достаточно вспомнить приводимую Тацитом германскую легенду о первочеловеке по имени Манн (!) и его трех сыновьях — родоначальниках трех германских племен.

Вот теперь, даже после такого крайне краткого экскурса в область архаичного фольклора, мы можем свести все наши разрозненные данные в единую систему:

Археология	Летописное предание		Геродот	Восточнославянский фольклор
	События	Цари		
Чернолесская культура X—VIII вв. до н. э. Первые кузнецы Первые укрепления Первые наезды кочевников	С неба упали клещи Начали ковать оружие Установление моногамной семьи	Сварог Гефест	Таргитай — «Долгомощный»	Волшебный кузнец. Клещи. Первый плуг Укрепления (валы и города)
Всадничество. Царские курганы Союз племен VI—V вв. до н. э.	Дань царям Календарь	Солнце — Дажьбог	Колаксай царь-Солнце (младший сын) Состязание трех братьев. Побеждает младший Три царства сколотов. В одном из них священное золото	Световик, Светозар, Зоревик (младший сын) Состязание трех братьев. Побеждает младший Три царства. Одно из них — золотое — достается младшему сыну

Записи Геродота, сделанные им, по всей вероятности, во время его путешествия в край земледельцев-сколотов, в высшей степени драгоценны для нас, так как позволяют определить большую хронологическую глубину целого пласта восточнославянского сказочного фольклора. Сказка, как известно, нередко является позднейшей трансформацией мифа или древних эпических сказаний.

Фольклорные записи XIX—XX вв. неизбежно дают нам эти рудименты древних повествований в одномерном, уплощенном виде, без хронологической глубины. Геродот, оказавшийся первым фольклористом земледельческих племен Среднего Поднепровья, придал им недостающую глубину, создал хронологическую стереоскопичность диапазоном более двух с половиной тысяч лет. Добавим к этому, что Геродот фиксировал не современные или близкие по времени к нему сказания (вроде преданий об издевательствах скифов над Дарием), а то, что уже при нем считалось далекой стариной, отстоящей чуть ли не на тысячу лет.

В записях отголосков первобытного эпоса и мифологии, восходящих к бронзовому веку и к важнейшему историческому событию — открытию железа, содержится, вероятно, немалая доля общеиндоевропейского наследия вроде преданий о трех братьях, но есть и локальная специфика. К таким местным чертам следует, по-видимому, отнести «золотое царство».

У Геродота говорится о самом обширном царстве, где царь-Солнце Колаксай хранит священное золото.

В русских, украинских и белорусских сказках существует, как мы видели, обширный раздел сказок о трех царствах, и младший сын (как и Колаксай) всегда становится обладателем именно золотого царства; мотив небесных даров уже выветрился, осталось только наименование царства золотым.

Не менее интересен и самобытен второй царь мифологической генеалогии — геродотовский победитель Колаксай, соответствующий древнерусскому Дажьбогу царю и богатырю («Солнце цесарь... муж силен»), отраженный в сказочном фонде под знаменательным именем богатыря «Световика». Не скрывается ли в этом позднейшем сказочном имени языческий славянский Святovit, близкий Дажьбогу?

В связи с тем, что геродотовскую запись о царях-родоначальниках исследователи обычно распространяют на все народы, названные греками «скифы», в том числе и на кочевых скифов-иранцев (а зачастую на них по преимуществу), следует обратить внимание на иранскую форму царских имен. Иранский характер второй половины каждого имени — «ксай» — не подлежит сомнению<sup>56</sup>.

---

<sup>56</sup> *Абаев В. И. Скифский язык, с. 243.*

Первая половина имен этимологизируется из иранского с большими трудностями. В. И. Абаев даже отказался от объяснения имени Липоксая и это было сделано позднее Грантовским<sup>57</sup>.

Обратим внимание на то, что в пантеоне древнерусских божеств мы обнаружим как архаичный индоевропейский пласт (Род, Сварог, Перун, Велес и др.), так и пласт, очень определенно связанный со скифской эпохой, породившей частичное (может быть, временное?) двуязычие восточных праславян: Дажь-бог, Стри-бог, где вторая половина имени, удостоверяющая их божественность, является иранской.

Совершенно то же самое произошло, очевидно, и с именами мифических сыновей Таргитая: в скифскую эпоху их царственность удостоверяется иранским термином «ксай», имевшим, по всей вероятности, столь же широкое распространение, как и археологическая «скифская триада». Племена и народы, входившие в политические рамки Скифии, прочно воспринявшие скифскую дружинную культуру и называвшие своих богов полуиранскими именами, вполне могли для обозначения субъекта высшей власти воспринять иранский, собственно скифский термин «ксай».

Иранский элемент в именах трех братьев — Колакская, Липокская и Арпокская — нисколько не препятствует отнесению земледельцев-сколотов к праславянам, как не препятствует он признанию Стрибога и Дажьбога славянскими (праславянскими по времени происхождения) божествами.

---

<sup>57</sup> Грантовский Э. А. *Индо-иранские касты у скифов.*— XXV Междунар. конгр. востоковедов. Доклады советской делегации. М., 1960, с. 5, 6

## ЗАКЛЮЧЕНИЕ

**И**сторико-географическое рассмотрение геродотовой Скифии закончено. Оно выявило прежде всего ряд неоспоримых положительных качеств «отца истории». В результате придирчивого и порою поневоле громоздкого анализа Геродот предстает перед нами не только занимательным рассказчиком, познакомившим своих современников с половиной Старого Света от Италии до Вавилона и от экваториальной Африки до истоков Днепра. Мы видим его неутомимым наблюдательным путешественником, предпринявшим ряд дорогостоящих и утомительных поездок с целью сбора на местах достоверных данных о больших и малых событиях только что минувших греко-персидских войн.

Красочные рассказы о Скифии своим происхождением обязаны широте исторического замысла Геродота, пожелавшего предварить многоплановую картину длительных греко-персидских войн рассказом о скифском позоре того царя, который эти войны начал. Историк отправился по следам великого завоевателя: он любовался Понтом близ былой переправы персов из Азии в Европу и проследил судьбу горделивых лапидарных надписей Дария, посвященных этому событию. Он четко описал сложную речную систему притоков Гебра для того, чтобы читатель уяснил местонахождение тех 38 целебных источников Теара, где царь сделал первый длительный привал. Геродот объехал весь Понт, измерил свой тысячеверстный путь, добрался до отдаленной Меотиды, осмотрел и измерил развалины последнего лагеря Дария, интересовался местами, с которыми легенды связывали судьбу амазонок (Термодонт, Кремны), совершил сухопутное путешествие в глубь Земледельческой Скифии.

Геродот обращался к читателям, у которых не было географических карт. Постоянно чувствуя это, историк неуклонно стремится дать читателям широкое общее представление об интересующей его земле



(весь бассейн Дуная, весь Понт, вся Скифия, весь путь к отдаленному Уралу), а затем детализирует общую картину, описывает реки как систему координат, вводит много точных измерений и определяет взаимное положение своих географических ориентиров. Геродот, очевидно, умел спрашивать и проверять полученные сведения — все его расстояния оказались очень точны, независимо от того, выражены ли они в днях конного пути или в днях плавания по реке, или же в суточном ходе морского корабля.

Геродот умел находить нужных информаторов из разных географических областей. Поэтому его описание Скифии как бы создано с разных точек зрения: со стороны земли агафирсов, из Ольвии, из земли борисфенитов, со стороны Меотиды, из огромного деревянного Гелона. Лично увиденное сочеталось с услышанным и записанным.

Скифия Геродота в настоящее время достаточно хорошо изучена археологически. Выявлен общий ареал культур скифского типа, совпавший в основных чертах со скифским тетрагоном Геродота, и выявлены также локальные, отличающиеся друг от друга археологические группы и культуры, которые с достаточной долей вероятности могут быть сопоставлены с геродотовскими народами. Новая география Скифии, полученная путем наложения археологической карты на карту геродотовских племен и народов, позволяет полностью реабилитировать Геродота в вопросе обрисовки хода кампании 512 г.: шестидесятидневный поход Дария Гистаспа полностью укладывается в тот маршрут, который обрисовывается новой расстановкой народов Скифии.

Необычайный интерес представляют собранные Геродотом эпические и исторические предания. Из всех народов, локализованных Геродотом в его Скифии, только невры и сколоты-борисфениты могут претендовать на прямых потомков, распознаваемых в позднейших средневековых и современных нам народах. Поэтому так важны для нас легенды о трех братьях, о золотом царстве, о царе-Солнце, находящие поразительные параллели в восточнославянском фольклоре.

Историко-географический аспект рассмотрения сведений Геродота — это лишь одна часть источниковедческого анализа творений великого историка, но я глубоко убежден в том, что без решения этого вопроса бесполезно заниматься историей скифского общества, так как только после приведения в географический порядок народов Скифии мы получаем право на полное, широкое использование всего обильного и многозначимого археологического материала.

## УКАЗАТЕЛЬ ЭТНОГЕОГРАФИЧЕСКИХ НАЗВАНИЙ\*

В скобках даны современные названия.

Запятой отделяются разновременные или взятые из разных источников названия-синонимы и объяснения

- Аварины 205  
Авахеты, авхаты 218, 230  
Агар, Оар (Корсак), р. 56, 58, 59  
Агар, мыс 56, 58  
Агафирсы, агатирсы 30, 70, 93—99, 105, 123, 125, 126, 145, 175, 186, 192, 213—215, 240  
Адриатика 222  
Адриатическое море 221  
Азия 5, 7, 22, 54, 66, 68, 70, 90, 106, 169, 171, 187, 239.  
Азовское море (см. также Меотида) 20, 22, 56, 160, 164—166, 168, 177, 180  
Алазоны 14, 16, 31, 32, 35, 71, 88, 123—125, 127, 133, 137, 138, 145, 150, 186, 187, 214, 224  
Аланские горы 166, 205  
Александровы алтари 56  
Алешковские пески 45, 131  
Амазонки 52, 53, 85, 86, 89, 91, 239  
Амастрида 89  
Анапа 81, 83  
Анафлист 76  
Андрофаги 14—16, 25, 94, 96, 97, 99, 127, 145, 149—152, 163, 175, 186, 188, 202  
Аполлония 66, 69, 82, 88, 172  
Апулийский п-в 76  
Аравия 63, 86  
Аракс, р. 187  
Арар, р. 26, 30  
Аргиппеи 188  
Аримаспы 188  
Артеск (Арда), р. 69  
Аттика 76  
Афины 5, 7, 87  
Африка 239  
Ахиллов Бег 40, 44, 47, 50, 64, 75, 100, 130—132  
Ахтырка 135  
Балканы 169, 171, 197, 221, 222, 224  
Балта 125  
Балтийское море 11, 203—205, 209, 222  
Балтия, Базилия, Абалус, о-в 203  
Балты 190, 208  
Белая, Белая Воложка, р. 27  
Белая Церковь 232  
Белгород (Днестровский) 31  
Бельское городище (см. также Гелон) 46, 74, 153, 154, 160, 164, 165, 180  
Беотийцы 8  
Берда, р. 53  
Бердянск 28  
Березань, о-в 28  
Березина, р. 28, 38, 147  
Бессарабия 171  
Битюг, р. 118, 120  
Бодинские горы 166, 205  
Бодричи 222  
Болгария 69  
Большая Вись, р. 34  
Большое Скифское городище 219  
Борисфен (см. также Днепр), р. 18, 22, 24, 27, 28, 31—49, 52, 60, 63, 72, 73, 82, 101, 116, 124, 129, 137—143, 145, 149—151, 176, 177, 196, 202, 215, 218  
Борисфениты 24, 38, 41—44, 46, 64, 71, 100, 102, 124, 140, 141, 143—145, 149, 150, 154, 175, 182, 193, 194, 213, 214, 217, 226, 240

\* Указатель составила Т. В. Юркина

- Боспор Киммерийский 22, 55, 59, 120, 122, 168, 169, 182, 66, 76, 78—80, 82, 83, 92, 101, 103, 114, 120, 123, 127, 170—172, 214  
 Боспор Фракийский 33, 64, 66, 68, 70, 78, 82, 84, 88, 169, 172  
 Босфор 6, 68, 81, 82  
 Брентесия (Бриндизи) 77  
 Британия 203  
 Брянск 188  
 Буг, р. 74, 125, 133, 134, 194, 206, 226  
 Буда-Макеевка 102  
 Будины 11, 12, 14, 15, 20, 24, 25, 54, 74, 91, 98, 102, 105, 117, 121, 127, 133, 137, 145, 146, 148, 152—154, 156, 158, 159—164, 166, 168, 169, 175, 178—183, 186, 188—190, 192, 193, 213  
 Бужане 220, 224, 225  
 Бук (Сиваш), оз. 39  
 Бургунды 205  
 Буто 63, 86  
 Быстрая, р. 54  
 Быстрица, р. 31  
  
 Вавилон 6, 169, 239  
 Валдайская возвышенность 38  
 Варны 220  
 Варта, р. 205  
 Венеты 200, 205, 206, 222  
 Верзиты 221  
 Византий 66, 68, 69, 71, 88, 89  
 Византия 200  
 Висла, р. 197, 198, 200, 203—206, 222  
 Висляне 225  
 Вистула (Висла), р. 204  
 Владимировка, с. 101  
 Водяное городище 179  
 Волга, Ра, р. 11, 12, 27, 54,
- 55, 59, 120, 122, 168, 169, 182, 188  
 Вольнь 35, 110, 112, 135, 147, 148  
 Вольняне (у Зап. Буга) 220, 224, 225  
 Вольняне (балтийские) 224  
 Ворона, р. 118, 120  
 Воронеж, р. 118, 120, 198  
 Воронеж, г. 11, 22, 118, 119, 121, 148, 166  
 Ворскла (см. также Пантикапа), р. 39, 41—46, 52, 60, 74, 102, 110, 135, 136, 141—143, 145, 154, 160, 164, 166, 193, 194, 196, 198, 213, 218  
 Ворскловая, с. 42  
 Восточная Европа 11, 26, 39, 153, 166, 185, 186, 188, 213, 217  
 Вятичи 220  
 Вятка, р. 11  
  
 Галинды 205  
 Галис, р. 170  
 Галиция 12  
 Галлия 202  
 Гебр (Марица), 69, 239  
 Геллеспонт 68, 75, 78, 87, 88  
 Гелон 46, 60, 67, 74, 102, 153, 154, 156, 159, 160, 164, 165, 180, 240  
 Гелон-Глинск 163  
 Гелоны 14, 15, 91, 102, 104, 105, 127, 137, 145, 152, 154, 156, 159, 160, 163, 164, 166, 168, 175, 182, 183, 186, 193, 213—215, 218  
 Геническ 22  
 Герей 69  
 Георгои 214  
 Германцы 200, 205, 207  
 Герры, низовья Днепра 32, 38, 39, 47—49, 112, 133, 140, 141, 175, 177, 214  
 Герр, Геррос (Молочная),
- р. 26, 37, 38, 40, 46, 47, 49, 50, 56, 101, 114—116, 139  
 Геты 30, 91,  
 Гигрей, г. 56  
 Гилея 43—45, 47, 50, 71, 100, 129—133, 139, 212  
 Гипакирис (Конка), р. 26, 40, 44, 46—50, 60, 75, 101, 108, 116, 130, 132, 139  
 Гипанис, часть Южного Буга, р. 26, 28, 31—36, 38—41, 52, 60, 63, 64, 71—73, 75, 88, 102, 124, 125, 128, 137—140, 143—145, 149, 211, 218  
 Гипполаев мыс 64, 71  
 Гиргис, Сиргис, р. 26, 40, 54, 55, 62, 158  
 Гирры 205  
 Гитоны 205  
 Гломачи 222  
 Глиняне 221  
 Гнилой Еланец, р. 36  
 Гнилой Тикич, р. 34  
 Горгиппия 66  
 Горный Тикич, р. 34—36, 60, 72, 73, 88, 138, 145  
 Горный Тикич, оз. 73  
 Горынь, р. 110  
 Готы 228  
 Греки 7, 29, 56, 95, 103, 124, 159, 182, 217, 227  
 Греция 6, 203  
 Григоровское городище 136  
  
 Дакия 198, 228  
 Дарданеллы 87  
 Десна, р. 14, 15, 110, 135, 136, 147, 160, 162, 166  
 Дисорон 87  
 Днепр (см. также Борисфен), р. 11, 14, 15, 22, 26, 28, 41, 60, 63, 64, 71, 73, 92, 100, 102, 106, 110, 115, 116, 121, 122, 127, 128, 130, 131, 133, 135, 136, 139, 144, 146, 154, 159, 162, 164, 166, 187,

- 189, 190, 193, 197, 198, 200, 207, 213, 218, 224, 226, 229, 232, 239  
 Днепровско-Бугский лиман 63, 110  
 Днепропетровск 114  
 Днестр, р. 20, 22, 30, 31, 34, 88, 93, 105, 109, 110, 125, 126, 134, 143, 146, 147, 187, 192, 194, 206, 212  
 Домузглы, р. 58  
 Дон, р. 15, 20, 26—28, 41, 52—55, 56, 58, 62, 96, 97, 110, 114, 116, 118, 120, 122, 127, 134, 148, 158, 159, 160, 162, 164, 166, 183, 187, 188, 213  
 Донбасс 14  
 Донецкий кряж 166  
 Драговиты 221  
 Древяне 220, 224, 225  
 Дреговичи 220  
 Дукляне 222  
 Дулебы 220  
 Дунай (см. также Истр), р. 7, 20, 22, 26, 29, 30, 60, 69, 70, 76, 88, 92, 93, 95, 97—99, 103, 110, 125, 139, 151, 168, 172, 175, 176, 178, 187, 197, 204, 212, 221, 222, 224, 240  
 Дунайские ворота 205  
 Европа 5, 7, 22, 29, 54, 66, 68, 70, 75, 170, 196, 200, 202, 204, 206, 224, 225  
 Египет 6, 38, 83, 86, 87, 233  
 Египтяне 83, 84  
 Егорлык, р. 53  
 Еруслан 188  
 Жданов 43  
 Житомир 12  
 Журовка 72, 102  
 Западная Двина, р. 100  
 Западный Буг, р. 146  
 Запорожская Сечь 49  
 Запорожье 20, 39, 115  
 Защита, с. 109  
 Збруч, р. 146, 147  
 Звенигород 232  
 Златополь 232  
 Зличанс 221  
 Золотоноша 232  
 Измаил 176  
 Изюм 14, 43  
 Иллирийцы 208  
 Иллирия 220  
 Иловля 188  
 Ильмень, оз. 11, 222  
 Ингул, р. 14, 45, 135, 141  
 Ингулец, р. 40, 41, 45, 133, 135  
 Инды 202, 203  
 Ирис (Ешиль-Ирмак), р. 81, 84, 170  
 Ирландия 203  
 Ирпень, р. 149  
 Испания 204  
 Исседоны 188  
 Истр (Дунай), р. 18, 22, 24, 26, 27, 29, 30, 37, 38, 40, 70, 76, 82, 92, 98—100, 108, 140, 145, 152, 170, 171, 176, 179, 182, 204  
 Истрополь 70  
 Италия 6, 7, 75, 76, 78, 87, 239  
 Итиль, р. 27  
 Йирки 25, 117, 127, 186, 192  
 Кавказ 27  
 Кагальник, р. 176  
 Казань 27  
 Калабрия 78  
 Каланчак, р. 49, 50, 62  
 Каллатия 82  
 Каллипиды 31, 123—125, 131, 137, 145, 150, 186, 187  
 Калмиус, р. 53  
 Калитва, р. 54  
 Калхедон 171  
 Калхедония 171  
 Кама, река 11, 27  
 Канев 218, 219  
 Каппадокия 170, 171  
 Кария, д. 56  
 Каркинит, р. 44, 49, 50  
 Каркинитида, г. 46, 47, 67, 75, 79, 88, 92, 108, 152, 212  
 Каркинитский залив 44, 46, 49, 50, 62, 75, 101, 130  
 Карпаты 93, 126, 133, 192, 197, 198, 205, 212, 215, 220, 221  
 Каспийское море 12  
 Каховка 15, 50, 124, 176  
 Качалинская станица 43  
 Кельты 202, 203, 208  
 Киммерийцы 100, 212, 219, 226  
 Керченский п-в 20, 67, 78, 80, 110, 112, 114, 123  
 Керченский пролив 6, 22, 78, 82, 83, 88, 92  
 Керчь 28, 114  
 Киев 39, 136, 142, 143, 149, 218  
 Киевская Русь 28, 42  
 Кировоград 114  
 Колхи 83, 84  
 Колхида 18, 83, 84, 85, 89  
 Конавляне 222  
 Конка, р. 39, 41, 46, 48—50  
 Конские Воды 48, 49, 60, 112, 116  
 Корсак, р. 58, 59, 62  
 Корчак 209  
 Краматорск 178  
 Кремны 53, 56, 58, 67, 75, 80, 81, 83, 86, 88, 101, 103, 114, 116, 172, 178, 239  
 Кривичи 222  
 Крым 20, 22, 46, 48, 56, 76, 78, 81, 82, 87, 115, 123  
 Курск 11, 22, 166

- Ладога 233  
Ладожское озеро 198  
Латыши 15  
Лесбос, о-в 70  
Ливия 90, 91  
Лик (Обиточная), р. 26, 55, 56, 58, 59, 62, 80, 158, 172, 176  
Литовцы 15  
Лозоватка, р. 58, 59  
Лужичане 220  
Люботинское городище 179  
Лютичи 222  
Ляхи (поляне) 224  
Мазовшане 222, 224, 225, 228  
Македония 6, 87, 88  
Макеевка 72  
Макроны 84  
Малая Азия 18, 169, 203  
Малоазийское нагорье 173, 174  
Малопольская возвышенность 205  
Маныч, р. 53, 54  
Манычская впадина 53  
Мариис (Мареш), р. 95, 125, 126, 192  
Массагеты 187  
Массилия (Марсель) 203, 205  
Матронинское городище 74  
Меганом, мыс 76, 78  
Медведица, р. 118, 120  
Мекленбург 221  
Меланхлены 14, 15, 18, 24, 94, 96, 99, 116, 118, 120—122, 145, 149, 151, 163, 175, 186, 188, 192  
Мелитополь 176  
Меотида (см. также Азовское море), оз. 18, 22, 24, 28, 37, 52—55, 58—60, 64, 67, 70, 75, 78, 80, 81, 83, 86, 88, 92, 101, 114—116, 123, 127, 158, 161, 168, 175, 177, 181, 239, 240  
Мертвовод, р. 36  
Месембрия 66, 69  
Мильчане 220  
Миус, р. 53  
Мичуринск 15  
Молочная, р. 48—50, 110, 112, 114—116, 132  
Молочное, оз. 58  
Морава, р. 220, 221  
Моравска Брама 221  
Мордва (мокша и эрзя) 192  
Мордовия 14  
Москва, р. 181  
Напарис, р. 26, 30  
Неврида 30, 31, 94, 96, 97, 136, 145, 146, 148, 150, 151, 189, 194  
Невры 14, 31, 94, 96, 97, 99, 124, 125, 127, 133, 144—146, 148, 149, 151, 159, 160, 175, 186, 189, 190, 192, 218, 240  
Нежин 14  
Нелегичи 221  
Неман, р. 150  
Немировское городище 74, 136  
Николаев 31, 33, 176  
Никополь 14, 48, 124  
Нил, р. 6, 37, 38, 139, 140  
Новгород-Северский 15  
Ногайск 81  
Оар (Корсак), р. 26, 55, 56, 59, 62, 80, 88, 101, 158, 168, 169, 172, 176, 177, 180, 182  
Обиточная, р. 58, 59, 62  
Обиточная коса 59  
Обиточная Пристань 59  
Ободриты 221  
Ободричи 220  
Одер, р. 197, 198, 203, 205—206, 207, 220, 221, 226  
Одрисы 69  
Ока, р. 14, 120, 160, 198  
Ольвиополь (Первомайск) 33, 37, 125  
Ольвия 39, 46, 60, 63, 64, 66, 67, 71, 74—76, 79, 81—83, 86, 88, 100, 103, 123, 124, 126, 131, 137—139, 141, 143, 150, 172, 176, 214, 226, 240  
Ордесс (Ардьич), р. 26, 30  
Орель, р. 39, 40  
Орловец 102  
Отузы 123  
Паннония 221  
Пантикапа (Ворскла), р. 24, 26, 37, 39—43, 46, 52, 74, 97, 115, 116, 130, 131, 139—141, 143, 149, 150, 154  
Пантикапай 28, 66, 82, 172  
Паралаты 218  
Парфений, р. 84, 89  
Пастырское городище 72, 136  
Пелопоннес 197  
Пеллы 87  
Переволочна, с. 46  
Перекоп 22, 46, 56, 58, 92, 108  
Пермь 168  
Перся 6, 170  
Персы 5—7, 18, 66, 68, 70, 88, 91, 94, 96, 98—100, 158, 169, 176, 178, 179, 181—183, 239  
Песчаное, с. 23, 114  
Пиринф 69  
Плони 220  
Плоцк 197  
Покровское, с. 42  
Полтава, Лава 14, 15, 42, 153  
Поляне 220, 222, 224, 225, 228  
Поморяне 224  
Понт 18, 22, 33, 60, 64, 66, 67, 75, 76, 81—84, 87, 89, 100, 239, 240  
Пората, Пирет (Прут), р. 26, 30, 56, 59, 60, 126  
Порита (Берда), р. 53, 56, 59

- Порфмий 22, 67, 75, 80, 88  
 Прага 209  
 Прасиада, оз. 87  
 Прилуки 232  
 Припять, р. 14, 15, 22, 97, 136, 137, 146, 147, 150, 189, 190, 197, 198  
 Пропонтида (Мраморное море) 68, 69, 87, 88  
 Протва, р. 181  
 Пруссия 11, 13  
 Прут (см. также **Пората Пирет**), р. 20, 22, 69, 123  
 Псел, р. 110, 134, 141, 166  
 Путивль 14
- Радимичи** 220, 222  
 Рейн, р. 204  
 Рим 198, 209  
 Римская империя 209, 228  
 Рион, р. 81, 82  
 Рогачик, речка 131  
 Рось, р. 35, 72, 136, 218, 219  
 Русская равнина 166  
 Рыбница 126  
 Рыболовля Бога, роща 56, 59  
 Рыжановка 102
- Савроматия** 62  
**Савроматы** 52—54, 86, 91, 98, 116, 121—123, 137, 146, 152, 164, 175, 178—180, 182, 186, 187  
**Салмидес** 66, 69, 172  
**Сальские степи** 54  
**Самара**, р. 40, 41  
**Самбор** 31  
**Саратов** 11, 148, 168  
**Сарды** 18, 171, 172  
**Сарматы** 200, 205, 206  
**Священные Пути** 32, 33, 37, 71—73, 143  
**Север** 220  
**Севериновское городище** 136  
**Северное море** 203, 204  
**Северный Кавказ** 123
- Северский Донец** (см. также **Танаис**), р. 15, 28, 41, 52—54, 62, 109, 110, 112, 116, 123, 134, 137, 158, 162, 164, 166, 180, 193, 215  
**Сейм**, река 110, 112, 118, 133, 160, 163, 166, 193  
**Семноны** 205  
**Сербы** 224  
**Синдика** 6, 81, 83, 84, 86  
**Синопа** 84  
**Синюха**, р. 14, 33—37, 60  
**Сирийцы** 84  
**Сицилия** 202  
**Скандинавия** 204  
**Скирры** 205  
**Сколоты** 186, 216—219, 226, 227, 231, 240  
**Славяне** 195, 208, 221, 224, 225  
**Славянск** 178  
**Слезяне** 224  
**Словаки** 222  
**Словене** 220, 222  
**Словенцы** 222  
**Словинцы** 222  
**Случь**, р. 110, 146, 147, 190, 192  
**Сновь**, р. 160  
**Сож**, р. 97, 147, 189  
**Соляные озера** 130  
**Среднерусская возвышенность** 166  
**Ставаны** 205  
**Старый Свет** 6, 38, 202, 205, 239  
**Стодоряне** 220  
**Стримон (Струма)**, р. 87  
**Стримонский залив** 87  
**Струмяне** 221  
**Судак** 76  
**Судеты** 197, 220  
**Судины** 205  
**Сузы** 6, 18, 68, 171  
**Сула**, р. 73, 166, 193  
**Сунион**, мыс 76, 87
- Таврия** 76, 77, 79, 81, 83, 87, 88, 92, 114  
**Тавры** 76, 78—80, 123, 175  
**Тамаровка**, с. 42  
**Танаис (Северский Донец + Нижний Дон)**, р. 22, 27, 28, 41, 43, 50, 52—54, 56, 62, 92, 96, 98, 109, 110, 114—116, 121—123, 137, 141, 158, 175, 176, 178, 179, 183, 205  
**Тарент** 77, 78, 123  
**Тарентский залив** 77, 78, 87, 123  
**Теар**, р. 68, 69, 88, 239  
**Темискира**, г. 81, 84, 85  
**Термодонт (Термех)**, р. 81, 84—86, 89, 239  
**Тетерев**, р. 135, 142, 143, 149  
**Тиарант (Серет)**, р. 22, 26, 30, 60, 69, 126, 146  
**Тиверцы** 220, 224  
**Тир Финикийский** 86  
**Тира**, р. 66, 71, 124, 125, 137, 140, 145, 146, 171, 176  
**Тира**, г. 66, 71, 103, 108, 176  
**Тирасполь** 176  
**Тириты** 31, 125, 224  
**Тиссагеты** — см. **Фиссагеты**  
**Торжище борисфенитов** 46, 63, 71, 73, 88, 100, 138, 141, 143  
**Трансильвания** 192  
**Трапезунд** 84  
**Трахтемировское городище** 136, 219  
**Трезм** 70  
**Тульча** 29  
**Турия** 72, 102  
**Тюрки** 228  
**Тясмин**, р. 14, 72, 74, 134—136, 146, 198, 218
- Украина** 232  
**Украине** 220, 224  
**Уличи** 220, 224  
**Умань** 73

Урал 18, 118, 122, 188, 240  
 Уфа 27

Фанагория 66  
 Фасис 81—84  
 Феодосия 77, 78, 123  
 Фиссагеты, тиссагеты, 20, 24,  
 25, 118, 127, 156, 158, 162, 180,  
 181, 186, 192  
 Форики 76  
 Форос 77—79  
 Фракийцы 30, 126, 169, 175,  
 207, 212  
 Фракия 7, 66—70, 88, 92, 99,  
 169  
 Фульда, р. 197  
 Фурии 6, 7, 77, 78, 87

Халкедон 66, 68  
 Харьков 14, 43, 180  
 Херсон 130  
 Херсонес Скалистый 76, 79,  
 82

Хопер, р. 14, 118  
 Хорваты 220  
 Хотмыжск 42

Царьград 28  
 Центральная Европа 11  
 Цюрюпинск, б. Алешки 130

Чернигов 22, 35, 120, 160  
 Чернолесское городище 137  
 Чертомлыцкая Сечь 49  
 Черное море 6, 20, 48, 68, 75,  
 76, 81—85, 108, 122, 130, 137,  
 170, 172, 205  
 Черный Ташлык (см. также  
 Эксампай), р. 36, 37, 60, 72  
 Чир, р. 55, 62  
 Чобан-Басты 76  
 Чудское озеро 198

Шарповское городище 72,  
 136  
 Шкудичи 220

Эгейское море 6  
 Эксампай (Черный Таш-  
 лык), р. 26, 32—34, 36, 37, 60,  
 71, 72, 75, 90, 125, 140, 141,  
 144  
 Элефантина 6  
 Эллины 31, 36, 71, 85, 86, 89,  
 99, 138, 139, 145, 152, 153,  
 156, 216  
 Эльба, р. 197, 199, 204, 205,  
 220—222  
 Эфес 172  
 Эфиопы 202, 203

Южный Буг, р. 26, 36, 60,  
 63, 64, 110, 133, 135, 136, 138  
 Ютландия 203, 204

Яковлевка, городище 179  
 Япиги 77, 78  
 Япигион, мыс 77, 78, 123  
 Япигия 77, 78, 87

## СОДЕРЖАНИЕ

ВВЕДЕНИЕ .....	5
РЕКИ СКИФИИ .....	26
ПУТЕШЕСТВИЕ ГЕРОДОТА В СКИФИЮ .....	63 ✓
УСТНЫЕ ИСТОЧНИКИ ГЕРОДОТА .....	90
ГЕРОДОТ И АРХЕОЛОГИЯ .....	104
ФРАКИЙСКО-СКИФСКИЙ ПОХОД ДАРИЯ ГИСТАСПА .....	169
ЭТНОГЕОГРАФИЯ СКИФИИ .....	185
СКОЛОТЫ-ПРАСЛАВЯНЕ .....	195
ЗАКЛЮЧЕНИЕ .....	239
УКАЗАТЕЛЬ ЭТНОГЕОГРАФИЧЕСКИХ НАЗВАНИЙ .....	241



**Борис Александрович  
РЫБАКОВ**

**ГЕРОДОТОВА СКИФИЯ**



Утверждено к печати  
Институтом археологии  
Академии наук СССР

Редактор издательства  
Г. В. Шелудько

Художник  
Н. А. Седельников

Художественный редактор  
Ю. П. Трапаков

Художественно-технический редактор  
Т. А. Прусакова

Корректоры  
Е. Н. Белоусова,  
Р. П. Шаблеева



ИБ № 5316

Сдано в набор 13/VI 1978  
Подписано к печати 9/II 1979  
Т-01440. Формат 70×90<sup>1</sup>/<sub>16</sub>  
Бумага люксоарт  
Гарнитура банниковская  
Печать высокая  
Усл. печ. л 18,13 Уч.-изд. л. 15,7  
Тираж 50 000 экз.  
1-й завод (1—10 000)  
Тип. зак. 719  
Цена 1 р. 70 к.



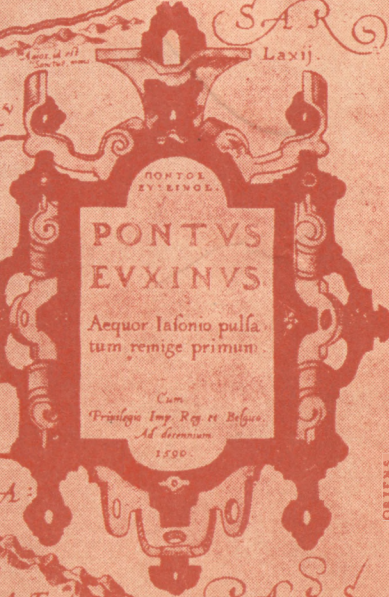
Издательство «Наука»  
117864 ГСП-7, Москва, В-485,  
Профсоюзная ул., 94а  
2-я типография издательства «Наука»  
121099, Москва, Г-99, Шубинский пер., 10

## ДОПОЛНЕНИЯ

---

На карте стр. 201	— сплошными линиями даны топонимические границы
На карте стр. 207	— косая штриховка обозначает территорию расселения племен тшинецко-комаровской культуры, пунктир и кружки — пшеворско-заруби-нецкой культуры, мелкие точки — культуры типа Прага — Корчак

---



PONTVS EVXINVS. Sed. Dicitur ab antiquis Axenus ille fuit

Геродот Галикарнассец родился незадолго до Персидских войн и прожил до Пелопоннесской войны.

Содержание его книги обширно и блестяще. Его цель состояла не в том, чтобы написать историю какого-нибудь одного города или племени — он хочет в одном сочинении описать многочисленные и разнообразные события из жизни Европы и Азии.

ДИОНИСИЙ ГАЛИКАРНАССКИЙ



ИЗДАТЕЛЬСТВО · НАУКА ·

цена 1 р. 70 к.